

Индивидуальный предприниматель Осипенко Р.Л.

ПРОЕКТ ПЛАНИРОВКИ И МЕЖЕВАНИЯ ТЕРРИТОРИИ
расположенной в мкр.Емваль Эжвинского района г.Сыктывкара
Республики Коми, разработанный в целях предоставления земельных
участков для индивидуального жилищного строительства гражданам

Том 3. Проект межевания территории

Заказчик: Муниципальное бюджетное учреждение «Архитектурно-
планировочное бюро» г.Сыктывкар

Индивидуальный предприниматель

Р.Л. Осипенко

Сыктывкар, 2016

СОСТАВ ПРОЕКТА

№ п/п	Наименование документа	Примечание
Том 1	Основная часть (Утверждаемая часть)	
	ТЕКСТОВАЯ ЧАСТЬ	
	Пояснительная записка	
	ГРАФИЧЕСКАЯ ЧАСТЬ	
	Основной чертеж, М 1:2000	Лист 1 – Лист 2
	Схема организации улично-дорожной сети, М 1:2000	Лист 3 – Лист 4
	Схема размещения инженерных сетей и сооружений, М 1:2000	Лист 5 – Лист 6
Том 2	Материалы по обоснованию проекта планировки территории	
	ТЕКСТОВАЯ ЧАСТЬ	
	Пояснительная записка	
	ГРАФИЧЕСКАЯ ЧАСТЬ	
	Схема расположения проектируемой территории в системе планировочной организации территории города Сыктывкара, М 1:10000	Лист 1
	Схема использования и состояния территории в период подготовки проекта планировки территории (опорный план), М 1:2000	Лист 2 – Лист 3
	Разбивочный чертеж красных линий, М 1:2000	Лист 4 – Лист 5
	Схема границ зон с особыми условиями использования территорий, М 1:2000	Лист 6 – Лист 7
Том 3	Проект межевания территории	
	ТЕКСТОВАЯ ЧАСТЬ	
	Пояснительная записка	
	ГРАФИЧЕСКАЯ ЧАСТЬ	
	Чертеж межевания территории, М 1:2000	Лист 1 – Лист 2

СОДЕРЖАНИЕ ТОМА
Проект межевания территории

№ п/п	Наименование документа	Страница
	Проект межевания территории	
	Состав проекта	2
	Содержание тома	3
1	ТЕКСТОВАЯ ЧАСТЬ	
	1. Общие сведения о территории	4
	2. Анализ современного состояния территории	4
	3. Экспликация проектируемых земельных участков	5
	4. Экспликация проектируемых частей земельных участков	17
	5. Каталоги координат поворотных точек границ проектируемых земельных участков	19
	6. Каталоги координат поворотных точек границ проектируемых частей земельных участков	48
2	ГРАФИЧЕСКАЯ ЧАСТЬ	
Лист 1 – Лист 2	Чертеж межевания территории, М 1:2000	

Пояснительная записка

1. Общие сведения о территории

Объектом градостроительного планирования являются застроенные и незастроенные территории в микрорайоне Емваль Эжвинского района г. Сыктывкара Республики Коми.

Климат района работ континентальный, что подтверждается большой амплитудой колебаний температуры, довольно суровая снежная зима, поздняя прохладная и сравнительно сухая весна, короткое и жаркое лето и влажная прохладная осень. Суровость климата, особенно в зимнее время, усиливается ветрами, которые сопровождаются метелями и снегопадами. Нормативная глубина сезонного промерзания грунта по СНиП 23-01-99* и «Пособию к СНиП 2.02.01-83*» составляет: для суглинков-1.66 м., для песков-2.02 м.

Рельеф площадки относительно спокойный с небольшими перепадами высот.

2. Анализ современного состояния территории

Проектируемая территория расположена:

- на землях населенных пунктов;
- в соответствии с Правилами землепользования и застройки МО ГО «Сыктывкар» (далее – ПЗЗ), утверждёнными Решением Совета МО ГО «Сыктывкар» от 30.04.2010 г. № 31/04-560, в территориальных зонах: Т-2 (зона объектов транспортной инфраструктуры); О-1 (зона делового, общественного и коммерческого назначения); Р-2 (зона лесопарков, городских лесов, зон отдыха); Ж-3 (зона застройки индивидуальными жилыми домами).

В настоящее время проектируемая территория находится в стадии освоения и строительства жилого индивидуального фонда, численность населения увеличивается по мере увеличения строительства.

Проектируемая территория благоприятна в экологическом отношении. Объект расположен на частично застроенной территории. С севера проектируемая территории граничит с территорией перспективной многоэтажной застройки Эжвинского района г. Сыктывкара (севернее 1-й линии Е), с востока и запада территория ограничена транспортными магистралями: с запада железнодорожной линией Сыктывкар – Микунь, с востока – проспектом Бумажников, основной автодорогой, соединяющей Сыктывкар и Эжвинский район. С юга проектируемая территория ограничена рекой Емваль.

Транспортная связь данной территории с остальными Эжвинским районом и центром города Сыктывкара может осуществляться через примыкания к проспекту Бумажников на пересечениях с существующими и проектируемыми улицами микрорайона.

Проектом межевания определены площади и границы земельных участков под объектами недвижимости с учетом сохранения границ ранее образованных земельных участков.

Каталоги координат объектов составлены в системе координат МСК г.Сыктывкара.

3. Экспликация проектируемых земельных участков

№ п/п	Обозначение земельного участка	Вид разрешенного использования земельного участка	Площадь земельного участка, кв.м.
1	:ЗУ1	Индивидуальные жилые дома с приусадебными земельными участками	1367
2	:ЗУ2	Индивидуальные жилые дома с приусадебными земельными участками	1362
3	:ЗУ3	Индивидуальные жилые дома с приусадебными земельными участками	1360
4	:ЗУ4	Индивидуальные жилые дома с приусадебными земельными участками	1373
5	:ЗУ5	Индивидуальные жилые дома с приусадебными земельными участками	1517
6	:ЗУ6	Индивидуальные жилые дома с приусадебными земельными участками	1661
7	:ЗУ7	Индивидуальные жилые дома с приусадебными земельными участками	1554
8	:ЗУ8	Индивидуальные жилые дома с приусадебными земельными участками	1500
9	:ЗУ9	Индивидуальные жилые дома с приусадебными земельными участками	1500
10	:ЗУ10	Индивидуальные жилые дома с приусадебными земельными участками	1291
11	:ЗУ11	Индивидуальные жилые дома с приусадебными земельными участками	1257
12	:ЗУ12	Индивидуальные жилые дома с приусадебными земельными участками	1257
13	:ЗУ13	Индивидуальные жилые дома с приусадебными земельными участками	1257
14	:ЗУ14	Индивидуальные жилые дома с приусадебными земельными участками	1258
15	:ЗУ15	Индивидуальные жилые дома с приусадебными земельными участками	1257
16	:ЗУ16	Индивидуальные жилые дома с приусадебными земельными участками	1257
17	:ЗУ17	Индивидуальные жилые дома с приусадебными земельными участками	1257
18	:ЗУ18	Индивидуальные жилые дома с приусадебными земельными участками	1257
19	:ЗУ19	Индивидуальные жилые дома с приусадебными земельными участками	1257
20	:ЗУ20	Индивидуальные жилые дома с приусадебными земельными участками	1257
21	:ЗУ21	Индивидуальные жилые дома с приусадебными земельными участками	1257

№ п/п	Обозначение земельного участка	Вид разрешенного использования земельного участка	Площадь земельного участка, кв.м.
22	:ЗУ22	Индивидуальные жилые дома с приусадебными земельными участками	1257
23	:ЗУ23	Индивидуальные жилые дома с приусадебными земельными участками	1257
24	:ЗУ24	Индивидуальные жилые дома с приусадебными земельными участками	1257
25	:ЗУ25	Индивидуальные жилые дома с приусадебными земельными участками	1651
26	:ЗУ26	Индивидуальные жилые дома с приусадебными земельными участками	1651
27	:ЗУ27	Индивидуальные жилые дома с приусадебными земельными участками	1651
28	:ЗУ28	Индивидуальные жилые дома с приусадебными земельными участками	1876
29	:ЗУ29	Индивидуальные жилые дома с приусадебными земельными участками	1651
30	:ЗУ30	Индивидуальные жилые дома с приусадебными земельными участками	1650
31	:ЗУ31	Индивидуальные жилые дома с приусадебными земельными участками	1651
32	:ЗУ32	Индивидуальные жилые дома с приусадебными земельными участками	1651
33	:ЗУ33	Индивидуальные жилые дома с приусадебными земельными участками	1478
34	:ЗУ34	Индивидуальные жилые дома с приусадебными земельными участками	1479
35	:ЗУ35	Индивидуальные жилые дома с приусадебными земельными участками	1478
36	:ЗУ36	Индивидуальные жилые дома с приусадебными земельными участками	1490
37	:ЗУ37	Индивидуальные жилые дома с приусадебными земельными участками	1415
38	:ЗУ38	Индивидуальные жилые дома с приусадебными земельными участками	1414
39	:ЗУ39	Индивидуальные жилые дома с приусадебными земельными участками	1414
40	:ЗУ40	Индивидуальные жилые дома с приусадебными земельными участками	1413
41	:ЗУ41	Индивидуальные жилые дома с приусадебными земельными участками	1506
42	:ЗУ42	Индивидуальные жилые дома с приусадебными земельными участками	1567

№ п/п	Обозначение земельного участка	Вид разрешенного использования земельного участка	Площадь земельного участка, кв.м.
43	:ЗУ43	Индивидуальные жилые дома с приусадебными земельными участками	1388
44	:ЗУ44	Индивидуальные жилые дома с приусадебными земельными участками	1323
45	:ЗУ45	Индивидуальные жилые дома с приусадебными земельными участками	1322
46	:ЗУ46	Индивидуальные жилые дома с приусадебными земельными участками	1359
47	:ЗУ47	Индивидуальные жилые дома с приусадебными земельными участками	1290
48	:ЗУ48	Индивидуальные жилые дома с приусадебными земельными участками	1529
49	:ЗУ49	Индивидуальные жилые дома с приусадебными земельными участками	1536
50	:ЗУ50	Индивидуальные жилые дома с приусадебными земельными участками	1544
51	:ЗУ51	Индивидуальные жилые дома с приусадебными земельными участками	1513
52	:ЗУ52	Индивидуальные жилые дома с приусадебными земельными участками	1534
53	:ЗУ53	Индивидуальные жилые дома с приусадебными земельными участками	1479
54	:ЗУ54	Индивидуальные жилые дома с приусадебными земельными участками	1096
55	:ЗУ55	Индивидуальные жилые дома с приусадебными земельными участками	1006
56	:ЗУ56	Индивидуальные жилые дома с приусадебными земельными участками	1006
57	:ЗУ57	Индивидуальные жилые дома с приусадебными земельными участками	1006
58	:ЗУ58	Индивидуальные жилые дома с приусадебными земельными участками	1001
59	:ЗУ59	Индивидуальные жилые дома с приусадебными земельными участками	1001
60	:ЗУ60	Индивидуальные жилые дома с приусадебными земельными участками	1001
61	:ЗУ61	Индивидуальные жилые дома с приусадебными земельными участками	1133
62	:ЗУ62	Индивидуальные жилые дома с приусадебными земельными участками	965
63	:ЗУ63	Индивидуальные жилые дома с приусадебными земельными участками	965

№ п/п	Обозначение земельного участка	Вид разрешенного использования земельного участка	Площадь земельного участка, кв.м.
64	:ЗУ64	Индивидуальные жилые дома с приусадебными земельными участками	1143
65	:ЗУ65	Индивидуальные жилые дома с приусадебными земельными участками	1138
66	:ЗУ66	Индивидуальные жилые дома с приусадебными земельными участками	1360
67	:ЗУ67	Индивидуальные жилые дома с приусадебными земельными участками	1135
68	:ЗУ68	Индивидуальные жилые дома с приусадебными земельными участками	1006
69	:ЗУ69	Индивидуальные жилые дома с приусадебными земельными участками	1033
70	:ЗУ70	Индивидуальные жилые дома с приусадебными земельными участками	1082
71	:ЗУ71	Индивидуальные жилые дома с приусадебными земельными участками	1084
72	:ЗУ72	Индивидуальные жилые дома с приусадебными земельными участками	1278
73	:ЗУ73	Индивидуальные жилые дома с приусадебными земельными участками	1285
74	:ЗУ74	Индивидуальные жилые дома с приусадебными земельными участками	1285
75	:ЗУ75	Индивидуальные жилые дома с приусадебными земельными участками	1285
76	:ЗУ76	Индивидуальные жилые дома с приусадебными земельными участками	1258
77	:ЗУ77	Индивидуальные жилые дома с приусадебными земельными участками	1274
78	:ЗУ78	Индивидуальные жилые дома с приусадебными земельными участками	1274
79	:ЗУ79	Индивидуальные жилые дома с приусадебными земельными участками	1274
80	:ЗУ80	Индивидуальные жилые дома с приусадебными земельными участками	1274
81	:ЗУ81	Индивидуальные жилые дома с приусадебными земельными участками	1274
82	:ЗУ82	Индивидуальные жилые дома с приусадебными земельными участками	1274
83	:ЗУ83	Индивидуальные жилые дома с приусадебными земельными участками	1274
84	:ЗУ84	Индивидуальные жилые дома с приусадебными земельными участками	1274

№ п/п	Обозначение земельного участка	Вид разрешенного использования земельного участка	Площадь земельного участка, кв.м.
85	:ЗУ85	Индивидуальные жилые дома с приусадебными земельными участками	1274
86	:ЗУ86	Индивидуальные жилые дома с приусадебными земельными участками	1274
87	:ЗУ87	Индивидуальные жилые дома с приусадебными земельными участками	1274
88	:ЗУ88	Индивидуальные жилые дома с приусадебными земельными участками	1274
89	:ЗУ89	Индивидуальные жилые дома с приусадебными земельными участками	1274
90	:ЗУ90	Индивидуальные жилые дома с приусадебными земельными участками	1274
91	:ЗУ91	Индивидуальные жилые дома с приусадебными земельными участками	1724
92	:ЗУ92	Индивидуальные жилые дома с приусадебными земельными участками	1416
93	:ЗУ93	Индивидуальные жилые дома с приусадебными земельными участками	1559
94	:ЗУ94	Индивидуальные жилые дома с приусадебными земельными участками	1532
95	:ЗУ95	Индивидуальные жилые дома с приусадебными земельными участками	1475
96	:ЗУ96	Индивидуальные жилые дома с приусадебными земельными участками	1414
97	:ЗУ97	Индивидуальные жилые дома с приусадебными земельными участками	1343
98	:ЗУ98	Индивидуальные жилые дома с приусадебными земельными участками	1339
99	:ЗУ99	Индивидуальные жилые дома с приусадебными земельными участками	1494
100	:ЗУ100	Индивидуальные жилые дома с приусадебными земельными участками	1590
101	:ЗУ101	Индивидуальные жилые дома с приусадебными земельными участками	1600
102	:ЗУ102	Индивидуальные жилые дома с приусадебными земельными участками	1529
103	:ЗУ103	Индивидуальные жилые дома с приусадебными земельными участками	1377
104	:ЗУ104	Индивидуальные жилые дома с приусадебными земельными участками	1414
105	:ЗУ105	Индивидуальные жилые дома с приусадебными земельными участками	1413

№ п/п	Обозначение земельного участка	Вид разрешенного использования земельного участка	Площадь земельного участка, кв.м.
106	:ЗУ106	Индивидуальные жилые дома с приусадебными земельными участками	1414
107	:ЗУ107	Индивидуальные жилые дома с приусадебными земельными участками	1414
108	:ЗУ108	Индивидуальные жилые дома с приусадебными земельными участками	1413
109	:ЗУ109	Индивидуальные жилые дома с приусадебными земельными участками	1415
110	:ЗУ110	Индивидуальные жилые дома с приусадебными земельными участками	1483
111	:ЗУ111	Индивидуальные жилые дома с приусадебными земельными участками	1512
112	:ЗУ112	Индивидуальные жилые дома с приусадебными земельными участками	1455
113	:ЗУ113	Индивидуальные жилые дома с приусадебными земельными участками	1496
114	:ЗУ114	Индивидуальные жилые дома с приусадебными земельными участками	1475
115	:ЗУ115	Индивидуальные жилые дома с приусадебными земельными участками	1568
116	:ЗУ116	Индивидуальные жилые дома с приусадебными земельными участками	1549
117	:ЗУ117	Индивидуальные жилые дома с приусадебными земельными участками	1549
118	:ЗУ118	Индивидуальные жилые дома с приусадебными земельными участками	1470
119	:ЗУ119	Индивидуальные жилые дома с приусадебными земельными участками	1390
120	:ЗУ120	Индивидуальные жилые дома с приусадебными земельными участками	1414
121	:ЗУ121	Индивидуальные жилые дома с приусадебными земельными участками	1414
122	:ЗУ122	Индивидуальные жилые дома с приусадебными земельными участками	1414
123	:ЗУ123	Индивидуальные жилые дома с приусадебными земельными участками	1414
124	:ЗУ124	Индивидуальные жилые дома с приусадебными земельными участками	1414
125	:ЗУ125	Индивидуальные жилые дома с приусадебными земельными участками	1345
126	:ЗУ126	Индивидуальные жилые дома с приусадебными земельными участками	1419

№ п/п	Обозначение земельного участка	Вид разрешенного использования земельного участка	Площадь земельного участка, кв.м.
127	:ЗУ127	Индивидуальные жилые дома с приусадебными земельными участками	1447
128	:ЗУ128	Индивидуальные жилые дома с приусадебными земельными участками	1428
129	:ЗУ129	Индивидуальные жилые дома с приусадебными земельными участками	1443
130	:ЗУ130	Индивидуальные жилые дома с приусадебными земельными участками	1447
131	:ЗУ131	Индивидуальные жилые дома с приусадебными земельными участками	1543
132	:ЗУ132	Индивидуальные жилые дома с приусадебными земельными участками	1486
133	:ЗУ133	Индивидуальные жилые дома с приусадебными земельными участками	1394
134	:ЗУ134	Индивидуальные жилые дома с приусадебными земельными участками	1345
135	:ЗУ135	Индивидуальные жилые дома с приусадебными земельными участками	1345
136	:ЗУ136	Индивидуальные жилые дома с приусадебными земельными участками	1345
137	:ЗУ137	Индивидуальные жилые дома с приусадебными земельными участками	1345
138	:ЗУ138	Индивидуальные жилые дома с приусадебными земельными участками	1345
139	:ЗУ139	Индивидуальные жилые дома с приусадебными земельными участками	1345
140	:ЗУ140	Индивидуальные жилые дома с приусадебными земельными участками	1517
141	:ЗУ141	Индивидуальные жилые дома с приусадебными земельными участками	1599
142	:ЗУ142	Индивидуальные жилые дома с приусадебными земельными участками	1589
143	:ЗУ143	Индивидуальные жилые дома с приусадебными земельными участками	1668
144	:ЗУ144	Индивидуальные жилые дома с приусадебными земельными участками	1667
145	:ЗУ145	Индивидуальные жилые дома с приусадебными земельными участками	1699
146	:ЗУ146	Индивидуальные жилые дома с приусадебными земельными участками	1609
147	:ЗУ147	Индивидуальные жилые дома с приусадебными земельными участками	1485

№ п/п	Обозначение земельного участка	Вид разрешенного использования земельного участка	Площадь земельного участка, кв.м.
148	:ЗУ148	Индивидуальные жилые дома с приусадебными земельными участками	1417
149	:ЗУ149	Индивидуальные жилые дома с приусадебными земельными участками	1417
150	:ЗУ150	Индивидуальные жилые дома с приусадебными земельными участками	1417
151	:ЗУ151	Индивидуальные жилые дома с приусадебными земельными участками	1417
152	:ЗУ152	Индивидуальные жилые дома с приусадебными земельными участками	1417
153	:ЗУ153	Индивидуальные жилые дома с приусадебными земельными участками	1184
154	:ЗУ154	Индивидуальные жилые дома с приусадебными земельными участками	1399
155	:ЗУ155	Индивидуальные жилые дома с приусадебными земельными участками	1500
156	:ЗУ156	Индивидуальные жилые дома с приусадебными земельными участками	1499
157	:ЗУ157	Индивидуальные жилые дома с приусадебными земельными участками	1503
158	:ЗУ158	Индивидуальные жилые дома с приусадебными земельными участками	1502
159	:ЗУ159	Индивидуальные жилые дома с приусадебными земельными участками	1377
160	:ЗУ160	Индивидуальные жилые дома с приусадебными земельными участками	1377
161	:ЗУ161	Индивидуальные жилые дома с приусадебными земельными участками	1377
162	:ЗУ162	Индивидуальные жилые дома с приусадебными земельными участками	1377
163	:ЗУ163	Индивидуальные жилые дома с приусадебными земельными участками	1450
164	:ЗУ164	Индивидуальные жилые дома с приусадебными земельными участками	1450
165	:ЗУ165	Индивидуальные жилые дома с приусадебными земельными участками	1450
166	:ЗУ166	Индивидуальные жилые дома с приусадебными земельными участками	1403
167	:ЗУ167	Индивидуальные жилые дома с приусадебными земельными участками	1313
168	:ЗУ168	Индивидуальные жилые дома с приусадебными земельными участками	1312

№ п/п	Обозначение земельного участка	Вид разрешенного использования земельного участка	Площадь земельного участка, кв.м.
169	:ЗУ169	Индивидуальные жилые дома с приусадебными земельными участками	1312
170	:ЗУ170	Индивидуальные жилые дома с приусадебными земельными участками	1312
171	:ЗУ171	Индивидуальные жилые дома с приусадебными земельными участками	1273
172	:ЗУ172	Индивидуальные жилые дома с приусадебными земельными участками	1274
173	:ЗУ173	Индивидуальные жилые дома с приусадебными земельными участками	1273
174	:ЗУ174	Индивидуальные жилые дома с приусадебными земельными участками	1274
175	:ЗУ175	Индивидуальные жилые дома с приусадебными земельными участками	1569
176	:ЗУ176	Индивидуальные жилые дома с приусадебными земельными участками	1220
177	:ЗУ177	Индивидуальные жилые дома с приусадебными земельными участками	1220
178	:ЗУ178	Индивидуальные жилые дома с приусадебными земельными участками	1251
179	:ЗУ179	Индивидуальные жилые дома с приусадебными земельными участками	1220
180	:ЗУ180	Индивидуальные жилые дома с приусадебными земельными участками	1220
181	:ЗУ181	Индивидуальные жилые дома с приусадебными земельными участками	1312
182	:ЗУ182	Индивидуальные жилые дома с приусадебными земельными участками	1455
183	:ЗУ183	Индивидуальные жилые дома с приусадебными земельными участками	1547
184	:ЗУ184	Индивидуальные жилые дома с приусадебными земельными участками	1363
185	:ЗУ185	Индивидуальные жилые дома с приусадебными земельными участками	1274
186	:ЗУ186	Индивидуальные жилые дома с приусадебными земельными участками	1274
187	:ЗУ187	Индивидуальные жилые дома с приусадебными земельными участками	1305
188	:ЗУ188	Индивидуальные жилые дома с приусадебными земельными участками	1176
189	:ЗУ189	Индивидуальные жилые дома с приусадебными земельными участками	1176

№ п/п	Обозначение земельного участка	Вид разрешенного использования земельного участка	Площадь земельного участка, кв.м.
190	:ЗУ190	Индивидуальные жилые дома с приусадебными земельными участками	1176
191	:ЗУ191	Индивидуальные жилые дома с приусадебными земельными участками	1268
192	:ЗУ192	Индивидуальные жилые дома с приусадебными земельными участками	1499
193	:ЗУ193	Индивидуальные жилые дома с приусадебными земельными участками	1400
194	:ЗУ194	Индивидуальные жилые дома с приусадебными земельными участками	1400
195	:ЗУ195	Индивидуальные жилые дома с приусадебными земельными участками	1400
196	:ЗУ196	Индивидуальные жилые дома с приусадебными земельными участками	1400
197	:ЗУ197	Индивидуальные жилые дома с приусадебными земельными участками	1400
198	:ЗУ198	Индивидуальные жилые дома с приусадебными земельными участками	1500
199	:ЗУ199	Индивидуальные жилые дома с приусадебными земельными участками	1668
200	:ЗУ200	Индивидуальные жилые дома с приусадебными земельными участками	1400
201	:ЗУ201	Индивидуальные жилые дома с приусадебными земельными участками	1400
202	:ЗУ202	Индивидуальные жилые дома с приусадебными земельными участками	1400
203	:ЗУ203	Индивидуальные жилые дома с приусадебными земельными участками	1400
204	:ЗУ204	Индивидуальные жилые дома с приусадебными земельными участками	1484
205	:ЗУ205	Индивидуальные жилые дома с приусадебными земельными участками	1501
206	:ЗУ206	Индивидуальные жилые дома с приусадебными земельными участками	1634
207	:ЗУ207	Индивидуальные жилые дома с приусадебными земельными участками	1456
208	:ЗУ208	Индивидуальные жилые дома с приусадебными земельными участками	1456
209	:ЗУ209	Индивидуальные жилые дома с приусадебными земельными участками	1456
210	:ЗУ210	Индивидуальные жилые дома с приусадебными земельными участками	1456

№ п/п	Обозначение земельного участка	Вид разрешенного использования земельного участка	Площадь земельного участка, кв.м.
211	:ЗУ211	Индивидуальные жилые дома с приусадебными земельными участками	1054
212	:ЗУ212	Индивидуальные жилые дома с приусадебными земельными участками	1456
213	:ЗУ213	Индивидуальные жилые дома с приусадебными земельными участками	1456
214	:ЗУ214	Индивидуальные жилые дома с приусадебными земельными участками	1456
215	:ЗУ215	Индивидуальные жилые дома с приусадебными земельными участками	1557
216	:ЗУ216	Индивидуальные жилые дома с приусадебными земельными участками	1394
217	:ЗУ217	Индивидуальные жилые дома с приусадебными земельными участками	1496
218	:ЗУ218	Блокированные жилые дома 1-3 этажа с придомовыми участками	33885
219	:ЗУ219	Отдельно стоящие объекты торговли	3991
220	:ЗУ220	Отдельно стоящие объекты торговли	3332
221	:ЗУ221	Спортивные комплексы	11576
222	:ЗУ222	Открытые спортивные площадки	18343
223	:ЗУ223	Средние общеобразовательные учреждения (школы) общего типа без ограничения вместимости	30601
224	:ЗУ224	Детские дошкольные учреждения	20359
225	:ЗУ225	Амбулаторно-поликлинические учреждения	4001
226	:ЗУ226	Для обслуживания улицы, мкр.Емваль	2978
227	:ЗУ227	Для обслуживания улицы, мкр.Емваль	6662
228	:ЗУ228	Для обслуживания улицы, мкр.Емваль	3896
229	:ЗУ229	Для обслуживания улицы, мкр.Емваль	2808
230	:ЗУ230	Для обслуживания улицы, мкр.Емваль	2534
231	:ЗУ231	Для обслуживания улицы, мкр.Емваль	2154
232	:ЗУ232	Для обслуживания улицы, мкр.Емваль	1501
233	:ЗУ233	Для обслуживания улицы, мкр.Емваль	224
234	:ЗУ234	Для обслуживания улицы, мкр.Емваль	3220
235	:ЗУ235	Для обслуживания улицы, мкр.Емваль	3403
236	:ЗУ236	Для обслуживания улицы, мкр.Емваль	2494
237	:ЗУ237	Для обслуживания улицы, мкр.Емваль	25259
238	:ЗУ238	Для обслуживания улицы, мкр.Емваль	7420
239	:ЗУ239	Скверы	15250
240	:ЗУ240	Скверы	16931
241	:ЗУ241	Скверы	6001
242	:ЗУ242	Лесопарки (лесные массивы)	9478
243	:ЗУ243	Лесопарки (лесные массивы)	10375

№ п/п	Обозначение земельного участка	Вид разрешенного использования земельного участка	Площадь земельного участка, кв.м.
244	:ЗУ244	Лесопарки (лесные массивы)	7646
245	:ЗУ245	Лесопарки (лесные массивы)	15427
246	:ЗУ246	Лесопарки (лесные массивы)	1594
247	:ЗУ247	Объекты инженерной защиты населения от ЧС	216
248	:ЗУ248	Объекты инженерной защиты населения от ЧС	421
249	:ЗУ249	Объекты инженерной защиты населения от ЧС	312
250	:ЗУ250	Объекты инженерной защиты населения от ЧС	631
251	:ЗУ251	Объекты инженерной защиты населения от ЧС	419
252	:ЗУ252	Объекты инженерной защиты населения от ЧС	600
253	:ЗУ253	Объекты инженерной защиты населения от ЧС	214
254	:ЗУ254	Объекты инженерной защиты населения от ЧС	600
255	:ЗУ255	Объекты инженерной защиты населения от ЧС	805
256	:ЗУ256	Объекты инженерной защиты населения от ЧС	600

4. Экспликация проектируемых частей земельных участков

№ п/п	Кадастровый номер или обозначение земельного участка	Обозначение части земельного участка	Характеристика части	Площадь части земельного участка, кв.м.
1	11:05:0201022:234	:234/чзу1	для заключения договора аренды	14852
2	11:05:0201022:236	:236/чзу1	для заключения договора аренды	9083
3	11:05:0201022:237	:237/чзу1	для заключения договора аренды	13221
4	11:05:0201022:238	:238/чзу1	для заключения договора аренды	6187
5	11:05:0201022:239	:239/чзу1	для заключения договора аренды	14119
6	11:05:0201022:240	:240/чзу1	для заключения договора аренды	5699
7	11:05:0201022:243	:243/чзу1	для заключения договора аренды	9657
8	11:05:0201022:244	:244/чзу1	для заключения договора аренды	2520
9	11:05:0201022:245	:245/чзу1	для заключения договора аренды	2582
10	11:05:0201022:246	:246/чзу1	для заключения договора аренды	4871
11	11:05:0201022:247	:247/чзу1	для заключения договора аренды	2580
12	11:05:0201022:248	:248/чзу1	для заключения договора аренды	4228
13	11:05:0201022:249	:249/чзу1	для заключения договора аренды	6356
14	11:05:0201022:250	:250/чзу1	для заключения договора аренды	5465
15	11:05:0201022:251	:251/чзу1	для заключения договора аренды	1944
16	11:05:0201022:252	:252/чзу1	для заключения договора аренды	5013
17	11:05:0201022:253	:253/чзу1	для заключения договора аренды	9402
18	11:05:0201022:254	:254/чзу1	для заключения договора аренды	45238
19	11:05:0201022:255	:255/чзу1	для заключения договора аренды	6933
20	11:05:0201022:256	:256/чзу1	для заключения договора аренды	6986

№ п/п	Кадастровый номер или обозначение земельного участка	Обозначение части земельного участка	Характеристика части	Площадь части земельного участка, кв.м.
21	11:05:0201022:259	:259/чзу1	для заключения договора аренды	2203
22	11:05:0201022:260	:260/чзу1	для заключения договора аренды	3038
23	11:05:0201022:262	:262/чзу1	для заключения договора аренды	2601
24	11:05:0201022:265	:265/чзу1	для заключения договора аренды	2569
25	11:05:0201022:266	:266/чзу1	для заключения договора аренды	11821
26	11:05:0201022:269	:269/чзу1	для заключения договора аренды	23088
27	11:05:0201022:276	:276/чзу1	для заключения договора аренды	32506
28	:ЗУ226	:ЗУ226/чзу1	для заключения договора аренды	2840
29	:ЗУ227	:ЗУ227/чзу1	для заключения договора аренды	6329
30	:ЗУ228	:ЗУ228/чзу1	для заключения договора аренды	3712
31	:ЗУ229	:ЗУ229/чзу1	для заключения договора аренды	2684
32	:ЗУ230	:ЗУ230/чзу1	для заключения договора аренды	2421
33	:ЗУ231	:ЗУ231/чзу1	для заключения договора аренды	2036
34	:ЗУ232	:ЗУ232/чзу1	для заключения договора аренды	1415
35	:ЗУ233	:ЗУ233/чзу1	для заключения договора аренды	215
36	:ЗУ234	:ЗУ234/чзу1	для заключения договора аренды	3091
37	:ЗУ235	:ЗУ235/чзу1	для заключения договора аренды	3289
38	:ЗУ236	:ЗУ236/чзу1	для заключения договора аренды	2369
39	:ЗУ237	:ЗУ237/чзу1	для заключения договора аренды	24489

**5. Каталоги координат поворотных точек границ
проектируемых земельных участков**

Обозначение участка :ЗУ1		
Площадь = 1367 кв.м.		
№№ точек	X	Y
1	26638,37	9330,56
2	26645,79	9352,67
3	26601,41	9365,86
4	26591,10	9331,19
5	26614,00	9330,70

Обозначение участка :ЗУ2		
Площадь = 1362 кв.м.		
№№ точек	X	Y
4	26591,10	9331,19
3	26601,41	9365,86
6	26569,30	9375,40
7	26556,48	9332,27
8	26577,42	9331,48

Обозначение участка :ЗУ3		
Площадь = 1360 кв.м.		
№№ точек	X	Y
7	26556,48	9332,27
6	26569,30	9375,40
9	26542,46	9383,38
10	26527,63	9333,49
11	26539,84	9332,90

Обозначение участка :ЗУ4		
Площадь = 1373 кв.м.		
№№ точек	X	Y
10	26527,63	9333,49
9	26542,46	9383,38
12	26518,49	9390,50
13	26502,03	9335,10

Обозначение участка :ЗУ5		
Площадь = 1517 кв.м.		
№№ точек	X	Y
13	26502,03	9335,10
12	26518,49	9390,50
14	26494,53	9397,62
15	26476,42	9336,70

Обозначение участка :ЗУ6		
Площадь = 1661 кв.м.		
№№ точек	X	Y
15	26476,42	9336,70
14	26494,53	9397,62
16	26470,56	9404,75
17	26463,44	9380,78
18	26456,32	9356,82
19	26450,84	9338,39
20	26462,12	9337,60

Обозначение участка :ЗУ7		
Площадь = 1554 кв.м.		
№№ точек	X	Y
19	26450,84	9338,39
18	26456,32	9356,82
21	26398,81	9373,91
22	26389,53	9342,70

Обозначение участка :ЗУ8		
Площадь = 1500 кв.м.		
№№ точек	X	Y
18	26456,32	9356,82
17	26463,44	9380,78
23	26405,93	9397,87
21	26398,81	9373,91

Обозначение участка :3У9		
Площадь = 1500 кв.м.		
№№ точек	X	Y
17	26463,44	9380,78
16	26470,56	9404,75
24	26413,05	9421,84
23	26405,93	9397,87

Обозначение участка :3У14		
Площадь = 1258 кв.м.		
№№ точек	X	Y
37	26525,88	9409,17
36	26538,70	9452,31
38	26511,91	9460,27
39	26499,09	9417,13

Обозначение участка :3У10		
Площадь = 1291 кв.м.		
№№ точек	X	Y
25	26652,15	9371,64
26	26665,81	9412,36
27	26666,47	9414,33
28	26638,21	9422,73
29	26625,39	9379,60

Обозначение участка :3У15		
Площадь = 1257 кв.м.		
№№ точек	X	Y
39	26499,09	9417,13
38	26511,91	9460,27
40	26485,13	9468,23
41	26472,31	9425,09

Обозначение участка :3У11		
Площадь = 1257 кв.м.		
№№ точек	X	Y
30	26606,22	9385,29
31	26619,04	9428,43
32	26592,26	9436,39
33	26579,44	9393,25

Обозначение участка :3У16		
Площадь = 1257 кв.м.		
№№ точек	X	Y
41	26472,31	9425,09
40	26485,13	9468,23
42	26458,35	9476,19
43	26445,53	9433,05

Обозначение участка :3У12		
Площадь = 1257 кв.м.		
№№ точек	X	Y
33	26579,44	9393,25
32	26592,26	9436,39
34	26565,48	9444,35
35	26552,66	9401,21

Обозначение участка :3У17		
Площадь = 1257 кв.м.		
№№ точек	X	Y
43	26445,53	9433,05
42	26458,35	9476,19
44	26431,57	9484,14
45	26418,75	9441,01

Обозначение участка :3У13		
Площадь = 1257 кв.м.		
№№ точек	X	Y
35	26552,66	9401,21
34	26565,48	9444,35
36	26538,70	9452,31
37	26525,88	9409,17

Обозначение участка :3У18		
Площадь = 1257 кв.м.		
№№ точек	X	Y
31	26619,04	9428,43
46	26631,86	9471,56
47	26605,08	9479,52
32	26592,26	9436,39

Обозначение участка :3У19		
Площадь = 1257 кв.м.		
№№ точек	X	Y
32	26592,26	9436,39
47	26605,08	9479,52
48	26578,30	9487,48
34	26565,48	9444,35

Обозначение участка :3У24		
Площадь = 1257 кв.м.		
№№ точек	X	Y
42	26458,35	9476,19
52	26471,17	9519,32
53	26444,39	9527,28
44	26431,57	9484,14

Обозначение участка :3У20		
Площадь = 1257 кв.м.		
№№ точек	X	Y
34	26565,48	9444,35
48	26578,30	9487,48
49	26551,52	9495,44
36	26538,70	9452,31

Обозначение участка :3У25		
Площадь = 1651 кв.м.		
№№ точек	X	Y
54	26324,95	9550,90
55	26324,68	9551,86
56	26309,72	9605,03
57	26309,65	9605,29
58	26281,51	9597,37
59	26296,83	9542,98
60	26302,33	9544,53

Обозначение участка :3У21		
Площадь = 1257 кв.м.		
№№ точек	X	Y
36	26538,70	9452,31
49	26551,52	9495,44
50	26524,73	9503,40
38	26511,91	9460,27

Обозначение участка :3У26		
Площадь = 1651 кв.м.		
№№ точек	X	Y
59	26296,83	9542,98
58	26281,51	9597,37
61	26253,39	9589,45
62	26268,70	9535,06

Обозначение участка :3У22		
Площадь = 1257 кв.м.		
№№ точек	X	Y
38	26511,91	9460,27
50	26524,73	9503,40
51	26497,95	9511,36
40	26485,13	9468,23

Обозначение участка :3У27		
Площадь = 1651 кв.м.		
№№ точек	X	Y
62	26268,70	9535,06
61	26253,39	9589,45
63	26225,26	9581,53
64	26240,57	9527,14

Обозначение участка :3У23		
Площадь = 1257 кв.м.		
№№ точек	X	Y
40	26485,13	9468,23
51	26497,95	9511,36
52	26471,17	9519,32
42	26458,35	9476,19

Обозначение участка :3У28		
Площадь = 1876 кв.м.		
№№ точек	X	Y
64	26240,57	9527,14
63	26225,26	9581,53
65	26194,87	9572,97

66	26197,33	9560,21
67	26207,45	9517,82

Обозначение участка :3У29		
Площадь = 1651 кв.м.		
№№ точек	X	Y
57	26309,65	9605,29
68	26308,15	9610,58
69	26294,60	9658,70
70	26294,33	9659,67
71	26293,37	9659,40
72	26266,20	9651,75
58	26281,51	9597,37

Обозначение участка :3У30		
Площадь = 1650 кв.м.		
№№ точек	X	Y
58	26281,51	9597,37
72	26266,20	9651,75
73	26238,08	9643,83
61	26253,39	9589,45

Обозначение участка :3У31		
Площадь = 1651 кв.м.		
№№ точек	X	Y
61	26253,39	9589,45
73	26238,08	9643,83
74	26209,95	9635,92
63	26225,26	9581,53

Обозначение участка :3У32		
Площадь = 1651 кв.м.		
№№ точек	X	Y
63	26225,26	9581,53
74	26209,95	9635,92
75	26184,10	9628,64
65	26194,87	9572,97

Обозначение участка :3У33		
Площадь = 1478 кв.м.		
№№ точек	X	Y

76	26287,50	9683,69
77	26287,23	9684,65
78	26273,83	9732,97
79	26272,81	9735,41
80	26247,15	9728,18
81	26246,66	9728,04
82	26261,03	9676,23
83	26286,59	9683,43

Обозначение участка :3У34		
Площадь = 1479 кв.м.		
№№ точек	X	Y
82	26261,03	9676,23
81	26246,66	9728,04
84	26221,84	9721,06
85	26220,19	9720,59
86	26234,55	9668,78

Обозначение участка :3У35		
Площадь = 1478 кв.м.		
№№ точек	X	Y
86	26234,55	9668,78
85	26220,19	9720,59
87	26196,52	9713,93
88	26193,72	9713,14
89	26208,08	9661,33

Обозначение участка :3У36		
Площадь = 1490 кв.м.		
№№ точек	X	Y
89	26208,08	9661,33
88	26193,72	9713,14
90	26169,10	9706,21
91	26179,35	9653,24

Обозначение участка :3У37		
Площадь = 1415 кв.м.		
№№ точек	X	Y
79	26272,81	9735,41
92	26271,69	9738,09
93	26257,97	9787,08
94	26257,46	9786,94

95	26232,65	9779,96
80	26247,15	9728,18

Обозначение участка :3У38		
Площадь = 1414 кв.м.		
№№ точек	X	Y
80	26247,15	9728,18
95	26232,65	9779,96
96	26207,34	9772,83
84	26221,84	9721,06
81	26246,66	9728,04

Обозначение участка :3У39		
Площадь = 1414 кв.м.		
№№ точек	X	Y
84	26221,84	9721,06
96	26207,34	9772,83
97	26182,02	9765,71
87	26196,52	9713,93
85	26220,19	9720,59

Обозначение участка :3У40		
Площадь = 1413 кв.м.		
№№ точек	X	Y
87	26196,52	9713,93
97	26182,02	9765,71
98	26158,86	9759,19
90	26169,10	9706,21
88	26193,72	9713,14

Обозначение участка :3У41		
Площадь = 1506 кв.м.		
№№ точек	X	Y
99	26372,92	9891,64
100	26385,00	9945,00
101	26373,46	9949,11
102	26349,17	9942,24
103	26356,26	9886,95

Обозначение участка :3У42		
Площадь = 1567 кв.м.		

№№ точек	X	Y
103	26356,26	9886,95
102	26349,17	9942,24
104	26320,00	9934,00
105	26330,70	9879,76

Обозначение участка :3У43		
Площадь = 1388 кв.м.		
№№ точек	X	Y
105	26330,70	9879,76
104	26320,00	9934,00
106	26293,64	9926,55
107	26308,57	9873,50
108	26323,04	9877,60

Обозначение участка :3У44		
Площадь = 1323 кв.м.		
№№ точек	X	Y
107	26308,57	9873,50
106	26293,64	9926,55
109	26270,55	9920,02
110	26285,47	9866,98
111	26294,48	9869,51

Обозначение участка :3У45		
Площадь = 1322 кв.м.		
№№ точек	X	Y
110	26285,47	9866,98
109	26270,55	9920,02
112	26247,45	9913,50
113	26262,37	9860,49
114	26266,54	9861,67

Обозначение участка :3У46		
Площадь = 1359 кв.м.		
№№ точек	X	Y
113	26262,37	9860,49
112	26247,45	9913,50
115	26223,72	9906,79
116	26238,60	9853,80

Обозначение участка :3У47		
Площадь = 1290 кв.м.		
№№ точек	X	Y
117	26278,59	9818,86
118	26278,32	9819,82
114	26266,54	9861,67
113	26262,37	9860,49
116	26238,60	9853,80
119	26250,69	9811,00

Обозначение участка :3У48		
Площадь = 1529 кв.м.		
№№ точек	X	Y
120	26245,33	9809,49
121	26231,58	9857,33
122	26202,15	9849,05
123	26215,64	9801,13

Обозначение участка :3У49		
Площадь = 1536 кв.м.		
№№ точек	X	Y
123	26215,64	9801,13
122	26202,15	9849,05
124	26172,46	9840,69
125	26185,94	9792,77

Обозначение участка :3У50		
Площадь = 1544 кв.м.		
№№ точек	X	Y
125	26185,94	9792,77
124	26172,46	9840,69
126	26144,38	9832,79
127	26145,05	9830,60
128	26154,10	9783,81

Обозначение участка :3У51		
Площадь = 1513 кв.м.		
№№ точек	X	Y
121	26231,58	9857,33
129	26217,84	9905,13
130	26202,07	9900,68

131	26188,68	9896,91
122	26202,15	9849,05

Обозначение участка :3У52		
Площадь = 1534 кв.м.		
№№ точек	X	Y
122	26202,15	9849,05
131	26188,68	9896,91
132	26158,98	9888,55
124	26172,46	9840,69

Обозначение участка :3У53		
Площадь = 1479 кв.м.		
№№ точек	X	Y
124	26172,46	9840,69
132	26158,98	9888,55
133	26129,78	9880,33
126	26144,38	9832,79

Обозначение участка :3У54		
Площадь = 1096 кв.м.		
№№ точек	X	Y
134	26200,30	9355,98
135	26190,11	9392,16
136	26156,42	9382,68
137	26163,20	9358,59

Обозначение участка :3У55		
Площадь = 1006 кв.м.		
№№ точек	X	Y
135	26190,11	9392,16
138	26182,32	9419,84
139	26148,63	9410,35
136	26156,42	9382,68

Обозначение участка :3У56		
Площадь = 1006 кв.м.		
№№ точек	X	Y
138	26182,32	9419,84
140	26174,53	9447,51
141	26140,84	9438,03

139	26148,63	9410,35
-----	----------	---------

Обозначение участка :3У57		
Площадь = 1006 кв.м.		
№№ точек	X	Y
140	26174,53	9447,51
142	26166,74	9475,19
143	26133,05	9465,70
141	26140,84	9438,03

Обозначение участка :3У58		
Площадь = 1001 кв.м.		
№№ точек	X	Y
144	26137,05	9377,69
145	26129,29	9405,22
146	26095,60	9395,74
147	26103,36	9368,21

Обозначение участка :3У59		
Площадь = 1001 кв.м.		
№№ точек	X	Y
145	26129,29	9405,22
148	26121,54	9432,75
149	26087,85	9423,27
150	26094,63	9399,20
146	26095,60	9395,74

Обозначение участка :3У60		
Площадь = 1001 кв.м.		
№№ точек	X	Y
148	26121,54	9432,75
151	26113,79	9460,28
152	26080,10	9450,80
153	26087,37	9425,00
149	26087,85	9423,27

Обозначение участка :3У61		
Площадь = 1133 кв.м.		
№№ точек	X	Y
154	26104,91	9362,68
147	26103,36	9368,21

146	26095,60	9395,74
150	26094,63	9399,20
155	26059,98	9389,45
156	26066,76	9365,36

Обозначение участка :3У62		
Площадь = 965 кв.м.		
№№ точек	X	Y
150	26094,63	9399,20
149	26087,85	9423,27
153	26087,37	9425,00
157	26052,71	9415,24
155	26059,98	9389,45

Обозначение участка :3У63		
Площадь = 965 кв.м.		
№№ точек	X	Y
153	26087,37	9425,00
152	26080,10	9450,80
158	26045,45	9441,04
157	26052,71	9415,24

Обозначение участка :3У64		
Площадь = 1143 кв.м.		
№№ точек	X	Y
159	26045,56	9366,84
160	26035,01	9404,34
161	26001,32	9394,85
162	26008,47	9369,45
163	26020,60	9368,64
164	26021,86	9368,56
165	26028,22	9368,06

Обозначение участка :3У65		
Площадь = 1138 кв.м.		
№№ точек	X	Y
160	26035,01	9404,34
166	26026,20	9435,62
167	25992,51	9426,14
161	26001,32	9394,85

Обозначение участка :3У66		
Площадь = 1360 кв.м.		
№№ точек	X	Y
162	26008,47	9369,45
161	26001,32	9394,85
167	25992,51	9426,14
168	25968,44	9419,36
169	25981,97	9371,32
170	26006,86	9369,56

Обозначение участка :3У67		
Площадь = 1135 кв.м.		
№№ точек	X	Y
169	25981,97	9371,32
168	25968,44	9419,36
171	25944,38	9412,59
172	25955,47	9373,18
173	25957,94	9373,02
174	25958,18	9373,00
175	25963,82	9372,62
176	25963,98	9372,60

Обозначение участка :3У68		
Площадь = 1006 кв.м.		
№№ точек	X	Y
172	25955,47	9373,18
171	25944,38	9412,59
177	25917,43	9405,00
178	25925,81	9375,21

Обозначение участка :3У69		
Площадь = 1033 кв.м.		
№№ точек	X	Y
178	25925,81	9375,21
177	25917,43	9405,00
179	25874,11	9392,80
180	25878,17	9378,40
181	25923,14	9375,40
182	25923,30	9375,38

Обозначение участка :3У70		
Площадь = 1082 кв.м.		

№№ точек	X	Y
183	26162,01	9505,02
184	26158,78	9520,37
185	26125,85	9530,21
186	26114,22	9491,57

Обозначение участка :3У71		
Площадь = 1084 кв.м.		
№№ точек	X	Y
184	26158,78	9520,37
187	26144,02	9590,59
185	26125,85	9530,21

Обозначение участка :3У72		
Площадь = 1278 кв.м.		
№№ точек	X	Y
188	25941,87	9792,11
189	25932,66	9824,84
190	25896,47	9814,65
191	25905,68	9781,92
192	25920,69	9786,15
193	25940,91	9791,84

Обозначение участка :3У73		
Площадь = 1285 кв.м.		
№№ точек	X	Y
191	25905,68	9781,92
190	25896,47	9814,65
194	25860,08	9804,41
195	25869,30	9771,68
196	25879,30	9774,49
197	25900,00	9780,32

Обозначение участка :3У74		
Площадь = 1285 кв.м.		
№№ точек	X	Y
195	25869,30	9771,68
194	25860,08	9804,41
198	25823,70	9794,16
199	25832,91	9761,43
200	25837,91	9762,84

201	25858,61	9768,67
-----	----------	---------

Обозначение участка :3У75		
Площадь = 1285 кв.м.		
№№ точек	X	Y
199	25832,91	9761,43
198	25823,70	9794,16
202	25787,31	9783,92
203	25796,52	9751,19
204	25817,22	9757,01

Обозначение участка :3У76		
Площадь = 1258 кв.м.		
№№ точек	X	Y
203	25796,52	9751,19
202	25787,31	9783,92
205	25751,69	9773,89
206	25760,91	9741,16
207	25761,87	9741,43
208	25779,19	9746,31

Обозначение участка :3У77		
Площадь = 1274 кв.м.		
№№ точек	X	Y
209	25793,62	9816,86
210	25780,34	9864,03
211	25755,31	9856,98
212	25768,59	9809,81

Обозначение участка :3У78		
Площадь = 1274 кв.м.		
№№ точек	X	Y
210	25780,34	9864,03
213	25767,06	9911,20
214	25742,03	9904,15
211	25755,31	9856,98

Обозначение участка :3У79		
Площадь = 1274 кв.м.		
№№ точек	X	Y
213	25767,06	9911,20

215	25753,78	9958,36
216	25728,75	9951,32
214	25742,03	9904,15

Обозначение участка :3У80		
Площадь = 1274 кв.м.		
№№ точек	X	Y
215	25753,78	9958,36
217	25740,50	10005,53
218	25715,47	9998,48
216	25728,75	9951,32

Обозначение участка :3У81		
Площадь = 1274 кв.м.		
№№ точек	X	Y
217	25740,50	10005,53
219	25727,22	10052,70
220	25702,20	10045,65
218	25715,47	9998,48

Обозначение участка :3У82		
Площадь = 1274 кв.м.		
№№ точек	X	Y
219	25727,22	10052,70
221	25713,94	10099,86
222	25688,92	10092,82
220	25702,20	10045,65

Обозначение участка :3У83		
Площадь = 1274 кв.м.		
№№ точек	X	Y
221	25713,94	10099,86
223	25700,66	10147,03
224	25675,64	10139,98
222	25688,92	10092,82

Обозначение участка :3У84		
Площадь = 1274 кв.м.		
№№ точек	X	Y
212	25768,59	9809,81
211	25755,31	9856,98

225	25730,28	9849,94
226	25743,56	9802,77

Обозначение участка :3У85		
Площадь = 1274 кв.м.		
№№ точек	X	Y
211	25755,31	9856,98
214	25742,03	9904,15
227	25717,00	9897,10
225	25730,28	9849,94

Обозначение участка :3У86		
Площадь = 1274 кв.м.		
№№ точек	X	Y
214	25742,03	9904,15
216	25728,75	9951,32
228	25703,73	9944,27
227	25717,00	9897,10

Обозначение участка :3У87		
Площадь = 1274 кв.м.		
№№ точек	X	Y
216	25728,75	9951,32
218	25715,47	9998,48
229	25690,45	9991,44
228	25703,73	9944,27

Обозначение участка :3У88		
Площадь = 1274 кв.м.		
№№ точек	X	Y
218	25715,47	9998,48
220	25702,20	10045,65
230	25677,17	10038,60
229	25690,45	9991,44

Обозначение участка :3У89		
Площадь = 1274 кв.м.		
№№ точек	X	Y
220	25702,20	10045,65
222	25688,92	10092,82
231	25663,89	10085,77

230	25677,17	10038,60
-----	----------	----------

Обозначение участка :3У90		
Площадь = 1274 кв.м.		
№№ точек	X	Y
222	25688,92	10092,82
224	25675,64	10139,98
232	25650,61	10132,94
231	25663,89	10085,77

Обозначение участка :3У91		
Площадь = 1274 кв.м.		
№№ точек	X	Y
223	25700,66	10147,03
233	25696,25	10162,70
234	25637,05	10181,11
232	25650,61	10132,94
224	25675,64	10139,98

Обозначение участка :3У92		
Площадь = 1416 кв.м.		
№№ точек	X	Y
235	25827,90	9410,96
236	25813,33	9462,70
237	25787,97	9455,57
238	25802,54	9403,82

Обозначение участка :3У93		
Площадь = 1559 кв.м.		
№№ точек	X	Y
238	25802,54	9403,82
237	25787,97	9455,57
239	25761,98	9449,34
240	25772,62	9396,35
241	25784,46	9398,73

Обозначение участка :3У94		
Площадь = 1532 кв.м.		
№№ точек	X	Y
240	25772,62	9396,35
239	25761,98	9449,34

242	25759,75	9448,83
243	25735,61	9444,37
244	25743,31	9390,99
245	25752,43	9392,30

Обозначение участка :3У95		
Площадь = 1475 кв.м.		
№№ точек	X	Y
244	25743,31	9390,99
243	25735,61	9444,37
246	25730,14	9443,52
247	25709,06	9440,55
248	25715,36	9388,20
249	25723,66	9388,15

Обозначение участка :3У96		
Площадь = 1414 кв.м.		
№№ точек	X	Y
248	25715,36	9388,20
247	25709,06	9440,55
250	25702,55	9439,73
251	25682,40	9437,52
252	25686,62	9388,22
253	25701,86	9388,28
254	25702,28	9388,30
255	25702,92	9388,28

Обозначение участка :3У97		
Площадь = 1343 кв.м.		
№№ точек	X	Y
252	25686,62	9388,22
251	25682,40	9437,52
256	25673,31	9436,89
257	25655,63	9435,70
258	25658,38	9387,42
259	25673,72	9388,10
260	25677,70	9388,18

Обозначение участка :3У98		
Площадь = 1339 кв.м.		
№№ точек	X	Y
258	25658,38	9387,42

257	25655,63	9435,70
261	25644,82	9435,39
262	25628,81	9434,94
263	25630,11	9386,05
264	25630,88	9386,12
265	25635,28	9386,40

Обозначение участка :3У99		
Площадь = 1494 кв.м.		
№№ точек	X	Y
263	25630,11	9386,05
262	25628,81	9434,94
266	25612,78	9435,64
267	25602,03	9436,47
268	25598,23	9383,24

Обозначение участка :3У100		
Площадь = 1590 кв.м.		
№№ точек	X	Y
268	25598,23	9383,24
267	25602,03	9436,47
269	25581,50	9438,82
270	25575,41	9439,88
271	25566,51	9386,02
272	25589,74	9383,33
273	25595,22	9382,94
274	25596,88	9383,12

Обозначение участка :3У101		
Площадь = 1600 кв.м.		
№№ точек	X	Y
271	25566,51	9386,02
270	25575,41	9439,88
275	25550,59	9444,72
276	25549,10	9445,13
277	25535,59	9392,73
278	25557,67	9387,04

Обозначение участка :3У102		
Площадь = 1529 кв.м.		
№№ точек	X	Y
277	25535,59	9392,73

276	25549,10	9445,13
279	25523,24	9452,28
280	25507,05	9401,02
281	25524,59	9395,57

Обозначение участка :ЗУ103		
Площадь = 1377 кв.м.		
№№ точек	X	Y
280	25507,05	9401,02
279	25523,24	9452,28
282	25498,66	9459,92
283	25482,69	9408,60

Обозначение участка :ЗУ104		
Площадь = 1414 кв.м.		
№№ точек	X	Y
283	25482,69	9408,60
282	25498,66	9459,92
284	25473,54	9467,73
285	25457,58	9416,41

Обозначение участка :ЗУ105		
Площадь = 1413 кв.м.		
№№ точек	X	Y
285	25457,58	9416,41
284	25473,54	9467,73
286	25448,43	9475,54
287	25432,47	9424,22

Обозначение участка :ЗУ106		
Площадь = 1414 кв.м.		
№№ точек	X	Y
287	25432,47	9424,22
286	25448,43	9475,54
288	25423,32	9483,35
289	25407,35	9432,03

Обозначение участка :ЗУ107		
Площадь = 1414 кв.м.		
№№ точек	X	Y
289	25407,35	9432,03

288	25423,32	9483,35
290	25398,20	9491,16
291	25382,24	9439,84

Обозначение участка :ЗУ108		
Площадь = 1413 кв.м.		
№№ точек	X	Y
291	25382,24	9439,84
290	25398,20	9491,16
292	25373,09	9498,97
293	25357,13	9447,65

Обозначение участка :ЗУ109		
Площадь = 1415 кв.м.		
№№ точек	X	Y
236	25813,33	9462,70
294	25798,76	9514,44
295	25773,42	9507,30
237	25787,97	9455,57

Обозначение участка :ЗУ110		
Площадь = 1483 кв.м.		
№№ точек	X	Y
237	25787,97	9455,57
295	25773,42	9507,30
296	25768,95	9506,04
297	25747,84	9501,24
242	25759,75	9448,83
239	25761,98	9449,34

Обозначение участка :ЗУ111		
Площадь = 1512 кв.м.		
№№ точек	X	Y
242	25759,75	9448,83
297	25747,84	9501,24
298	25739,73	9499,40
299	25721,90	9496,64
246	25730,14	9443,52
243	25735,61	9444,37

Обозначение участка :ЗУ112		
Площадь = 1455 кв.м.		
№№ точек	X	Y
246	25730,14	9443,52
299	25721,90	9496,64
300	25711,86	9495,08
301	25695,81	9493,05
250	25702,55	9439,73
247	25709,06	9440,55

Обозначение участка :ЗУ113		
Площадь = 1496 кв.м.		
№№ точек	X	Y
250	25702,55	9439,73
301	25695,81	9493,05
302	25683,06	9491,44
303	25669,59	9490,51
256	25673,31	9436,89
251	25682,40	9437,52

Обозначение участка :ЗУ114		
Площадь = 1475 кв.м.		
№№ точек	X	Y
256	25673,31	9436,89
303	25669,59	9490,51
304	25654,04	9489,43
305	25643,29	9489,12
261	25644,82	9435,39
257	25655,63	9435,70

Обозначение участка :ЗУ115		
Площадь = 1568 кв.м.		
№№ точек	X	Y
261	25644,82	9435,39
305	25643,29	9489,12
306	25624,98	9488,60
307	25616,95	9489,22
266	25612,78	9435,64
262	25628,81	9434,94

Обозначение участка :ЗУ116		
Площадь = 1549 кв.м.		

№№ точек	X	Y
266	25612,78	9435,64
307	25616,95	9489,22
308	25596,03	9490,85
309	25590,73	9491,77
269	25581,50	9438,82
267	25602,03	9436,47

Обозначение участка :ЗУ117		
Площадь = 1549 кв.м.		
№№ точек	X	Y
269	25581,50	9438,82
309	25590,73	9491,77
310	25567,42	9495,84
311	25564,83	9496,55
275	25550,59	9444,72
270	25575,41	9439,88

Обозначение участка :ЗУ118		
Площадь = 1470 кв.м.		
№№ точек	X	Y
275	25550,59	9444,72
311	25564,83	9496,55
312	25539,43	9503,53
279	25523,24	9452,28
276	25549,10	9445,13

Обозначение участка :ЗУ119		
Площадь = 1390 кв.м.		
№№ точек	X	Y
279	25523,24	9452,28
312	25539,43	9503,53
313	25514,62	9511,25
282	25498,66	9459,92

Обозначение участка :ЗУ120		
Площадь = 1414 кв.м.		
№№ точек	X	Y
282	25498,66	9459,92
313	25514,62	9511,25
314	25489,51	9519,06

284	25473,54	9467,73
-----	----------	---------

Обозначение участка :ЗУ121		
Площадь = 1414 кв.м.		
№№ точек	X	Y
284	25473,54	9467,73
314	25489,51	9519,06
315	25464,39	9526,87
286	25448,43	9475,54

Обозначение участка :ЗУ122		
Площадь = 1414 кв.м.		
№№ точек	X	Y
286	25448,43	9475,54
315	25464,39	9526,87
316	25439,28	9534,68
288	25423,32	9483,35

Обозначение участка :ЗУ123		
Площадь = 1414 кв.м.		
№№ точек	X	Y
288	25423,32	9483,35
316	25439,28	9534,68
317	25414,17	9542,49
290	25398,20	9491,16

Обозначение участка :ЗУ124		
Площадь = 1414 кв.м.		
№№ точек	X	Y
290	25398,20	9491,16
317	25414,17	9542,49
292	25373,09	9498,97
318	25389,05	9550,30

Обозначение участка :ЗУ125		
Площадь = 1345 кв.м.		
№№ точек	X	Y
319	25791,99	9538,50
320	25777,40	9590,23
321	25753,33	9583,46
322	25767,89	9531,72

Обозначение участка :ЗУ126		
Площадь = 1419 кв.м.		
№№ точек	X	Y
322	25767,89	9531,72
321	25753,33	9583,46
323	25749,42	9582,36
324	25728,97	9577,71
325	25740,88	9525,30
326	25762,79	9530,28

Обозначение участка :ЗУ127		
Площадь = 1447 кв.м.		
№№ точек	X	Y
325	25740,88	9525,30
324	25728,97	9577,71
327	25719,79	9576,00
328	25704,28	9573,60
329	25712,51	9520,48
330	25735,03	9523,97

Обозначение участка :ЗУ128		
Площадь = 1428 кв.м.		
№№ точек	X	Y
329	25712,51	9520,48
328	25704,28	9573,60
331	25690,49	9572,10
332	25679,38	9571,01
333	25684,62	9517,51
334	25708,37	9519,84

Обозначение участка :ЗУ129		
Площадь = 1443 кв.м.		
№№ точек	X	Y
333	25684,62	9517,51
332	25679,38	9571,01
335	25658,55	9568,97
336	25654,47	9568,57
337	25656,08	9514,72

Обозначение участка :ЗУ130		
Площадь = 1447 кв.м.		
№№ точек	X	Y
337	25656,08	9514,72
336	25654,47	9568,57
338	25629,46	9567,50
339	25627,42	9513,67
340	25652,81	9514,40

Обозначение участка :ЗУ131		
Площадь = 1543 кв.м.		
№№ точек	X	Y
339	25627,42	9513,67
338	25629,46	9567,50
341	25626,91	9567,43
342	25604,50	9569,31
343	25595,25	9516,36
344	25599,16	9515,68
345	25625,59	9513,62

Обозначение участка :ЗУ132		
Площадь = 1486 кв.м.		
№№ точек	X	Y
343	25595,25	9516,36
342	25604,50	9569,31
346	25594,63	9571,04
347	25579,93	9574,08
348	25565,69	9522,25
349	25572,89	9520,27

Обозначение участка :ЗУ133		
Площадь = 1394 кв.м.		
№№ точек	X	Y
348	25565,69	9522,25
347	25579,93	9574,08
350	25565,26	9578,11
351	25555,84	9580,90
352	25539,88	9529,57
353	25546,45	9527,53

Обозначение участка :ЗУ134		
----------------------------	--	--

Площадь = 1345 кв.м.		
№№ точек	X	Y
352	25539,88	9529,57
351	25555,84	9580,90
354	25538,34	9586,34
355	25531,94	9588,33
356	25515,98	9537,01

Обозначение участка :ЗУ135		
Площадь = 1345 кв.м.		
№№ точек	X	Y
356	25515,98	9537,01
355	25531,94	9588,33
357	25513,16	9594,18
358	25508,04	9595,77
359	25492,08	9544,44

Обозначение участка :ЗУ136		
Площадь = 1345 кв.м.		
№№ точек	X	Y
359	25492,08	9544,44
358	25508,04	9595,77
360	25487,98	9602,01
361	25484,14	9603,20
362	25468,18	9551,88

Обозначение участка :ЗУ137		
Площадь = 1345 кв.м.		
№№ точек	X	Y
362	25468,18	9551,88
361	25484,14	9603,20
363	25462,80	9609,84
364	25460,24	9610,64
365	25444,28	9559,31

Обозначение участка :ЗУ138		
Площадь = 1345 кв.м.		
№№ точек	X	Y
365	25444,28	9559,31
364	25460,24	9610,64
366	25437,62	9617,67

367	25436,34	9618,07
368	25420,38	9566,75

Обозначение участка :ЗУ139		
Площадь = 1345 кв.м.		
№№ точек	X	Y
368	25420,38	9566,75
367	25436,34	9618,07
369	25412,44	9625,51
370	25396,48	9574,18

Обозначение участка :ЗУ140		
Площадь = 1517 кв.м.		
№№ точек	X	Y
320	25777,40	9590,23
371	25762,81	9641,97
372	25737,00	9636,99
323	25749,42	9582,36
321	25753,33	9583,46

Обозначение участка :ЗУ141		
Площадь = 1599 кв.м.		
№№ точек	X	Y
323	25749,42	9582,36
372	25737,00	9636,99
373	25711,11	9631,99
327	25719,79	9576,00
324	25728,97	9577,71

Обозначение участка :ЗУ142		
Площадь = 1589 кв.м.		
№№ точек	X	Y
327	25719,79	9576,00
373	25711,11	9631,99
374	25706,58	9631,11
375	25684,93	9628,83
331	25690,49	9572,10
328	25704,28	9573,60

Обозначение участка :ЗУ143		
Площадь = 1668 кв.м.		

№№ точек	X	Y
331	25690,49	9572,10
375	25684,93	9628,83
376	25680,06	9628,32
377	25658,67	9626,44
335	25658,55	9568,97
332	25679,38	9571,01

Обозначение участка :ЗУ144		
Площадь = 1667 кв.м.		
№№ точек	X	Y
335	25658,55	9568,97
377	25658,67	9626,44
378	25652,00	9625,85
379	25632,33	9625,26
341	25626,91	9567,43
338	25629,46	9567,50
336	25654,47	9568,57

Обозначение участка :ЗУ145		
Площадь = 1699 кв.м.		
№№ точек	X	Y
341	25626,91	9567,43
379	25632,33	9625,26
380	25625,32	9625,05
381	25606,07	9627,65
346	25594,63	9571,04
342	25604,50	9569,31

Обозначение участка :ЗУ146		
Площадь = 1609 кв.м.		
№№ точек	X	Y
346	25594,63	9571,04
381	25606,07	9627,65
382	25598,95	9628,61
383	25580,06	9632,01
350	25565,26	9578,11
347	25579,93	9574,08

Обозначение участка :ЗУ147		
Площадь = 1485 кв.м.		
№№ точек	X	Y
350	25565,26	9578,11
383	25580,06	9632,01
384	25562,10	9635,24
385	25554,30	9637,67
354	25538,34	9586,34
351	25555,84	9580,90

Обозначение участка :ЗУ148		
Площадь = 1417 кв.м.		
№№ точек	X	Y
354	25538,34	9586,34
385	25554,30	9637,67
386	25529,12	9645,50
357	25513,16	9594,18
355	25531,94	9588,33

Обозначение участка :ЗУ149		
Площадь = 1417 кв.м.		
№№ точек	X	Y
357	25513,16	9594,18
386	25529,12	9645,50
387	25503,94	9653,33
360	25487,98	9602,01
358	25508,04	9595,77

Обозначение участка :ЗУ150		
Площадь = 1417 кв.м.		
№№ точек	X	Y
360	25487,98	9602,01
387	25503,94	9653,33
388	25478,76	9661,16
363	25462,80	9609,84
361	25484,14	9603,20

Обозначение участка :ЗУ151		
Площадь = 1417 кв.м.		
№№ точек	X	Y
363	25462,80	9609,84

388	25478,76	9661,16
389	25453,58	9668,99
366	25437,62	9617,67
364	25460,24	9610,64

Обозначение участка :ЗУ152		
Площадь = 1417 кв.м.		
№№ точек	X	Y
366	25437,62	9617,67
389	25453,58	9668,99
390	25428,40	9676,82
369	25412,44	9625,51
367	25436,34	9618,07

Обозначение участка :ЗУ153		
Площадь = 1184 кв.м.		
№№ точек	X	Y
391	25752,02	9680,48
392	25746,88	9698,72
393	25704,53	9686,80
394	25712,55	9658,30
395	25741,24	9663,40
396	25737,58	9676,41

Обозначение участка :ЗУ154		
Площадь = 1399 кв.м.		
№№ точек	X	Y
392	25746,88	9698,72
397	25738,26	9729,33
398	25702,70	9719,32
399	25695,91	9717,41
393	25704,53	9686,80

Обозначение участка :ЗУ155		
Площадь = 1500 кв.м.		
№№ точек	X	Y
394	25712,55	9658,30
393	25704,53	9686,80
399	25695,91	9717,41
400	25671,84	9710,64
401	25687,63	9654,55
402	25702,91	9656,59

Обозначение участка :ЗУ156		
Площадь = 1499 кв.м.		
№№ точек	X	Y
401	25687,63	9654,55
400	25671,84	9710,64
403	25667,13	9709,31
404	25646,14	9703,40
405	25660,69	9651,71
406	25677,30	9653,17

Обозначение участка :ЗУ157		
Площадь = 1503 кв.м.		
№№ точек	X	Y
405	25660,69	9651,71
404	25646,14	9703,40
407	25631,56	9699,30
408	25618,96	9696,69
409	25628,68	9650,16
410	25650,53	9650,82

Обозначение участка :ЗУ158		
Площадь = 1502 кв.м.		
№№ точек	X	Y
409	25628,68	9650,16
408	25618,96	9696,69
411	25590,00	9690,71
412	25583,87	9656,77
413	25603,71	9653,19
414	25626,63	9650,10

Обозначение участка :ЗУ159		
Площадь = 1377 кв.м.		
№№ точек	X	Y
412	25583,87	9656,77
411	25590,00	9690,71
415	25555,42	9701,46
416	25544,66	9666,85
417	25567,60	9659,71

Обозначение участка :ЗУ160		
Площадь = 1377 кв.м.		

№№ точек	X	Y
416	25544,66	9666,85
415	25555,42	9701,46
418	25550,30	9703,06
419	25519,15	9712,75
420	25508,38	9678,13

Обозначение участка :ЗУ161		
Площадь = 1377 кв.м.		
№№ точек	X	Y
420	25508,38	9678,13
419	25519,15	9712,75
421	25515,73	9713,81
422	25482,87	9724,03
423	25472,11	9689,42

Обозначение участка :ЗУ162		
Площадь = 1377 кв.м.		
№№ точек	X	Y
423	25472,11	9689,42
422	25482,87	9724,03
424	25481,16	9724,56
425	25446,59	9735,31
426	25435,83	9700,70

Обозначение участка :ЗУ163		
Площадь = 1450 кв.м.		
№№ точек	X	Y
397	25738,26	9729,33
427	25727,63	9767,11
428	25692,06	9757,10
398	25702,70	9719,32

Обозначение участка :ЗУ164		
Площадь = 1450 кв.м.		
№№ точек	X	Y
398	25702,70	9719,32
428	25692,06	9757,10
429	25656,49	9747,08
403	25667,13	9709,31
400	25671,84	9710,64

399	25695,91	9717,41
-----	----------	---------

Обозначение участка :ЗУ165		
Площадь = 1450 кв.м.		
№№ точек	X	Y
403	25667,13	9709,31
429	25656,49	9747,08
430	25620,93	9737,07
407	25631,56	9699,30
404	25646,14	9703,40

Обозначение участка :ЗУ166		
Площадь = 1403 кв.м.		
№№ точек	X	Y
407	25631,56	9699,30
430	25620,93	9737,07
431	25590,51	9728,51
411	25590,00	9690,71
408	25618,96	9696,69

Обозначение участка :ЗУ167		
Площадь = 1313 кв.м.		
№№ точек	X	Y
411	25590,00	9690,71
431	25590,51	9728,51
432	25561,06	9737,67
418	25550,30	9703,06
415	25555,42	9701,46

Обозначение участка :ЗУ168		
Площадь = 1312 кв.м.		
№№ точек	X	Y
418	25550,30	9703,06
432	25561,06	9737,67
433	25526,49	9748,42
421	25515,73	9713,81
419	25519,15	9712,75

Обозначение участка :ЗУ169		
Площадь = 1312 кв.м.		
№№ точек	X	Y

421	25515,73	9713,81
433	25526,49	9748,42
434	25491,93	9759,17
424	25481,16	9724,56
422	25482,87	9724,03

Обозначение участка :ЗУ170		
Площадь = 1312 кв.м.		
№№ точек	X	Y
424	25481,16	9724,56
434	25491,93	9759,17
435	25457,36	9769,92
425	25446,59	9735,31

Обозначение участка :ЗУ171		
Площадь = 1273 кв.м.		
№№ точек	X	Y
436	25719,50	9795,99
437	25705,69	9845,03
438	25681,63	9838,25
439	25695,44	9789,22

Обозначение участка :ЗУ172		
Площадь = 1274 кв.м.		
№№ точек	X	Y
439	25695,44	9789,22
438	25681,63	9838,25
440	25657,56	9831,48
441	25671,37	9782,44

Обозначение участка :ЗУ173		
Площадь = 1273 кв.м.		
№№ точек	X	Y
441	25671,37	9782,44
440	25657,56	9831,48
442	25633,50	9824,70
443	25647,31	9775,67

Обозначение участка :ЗУ174		
Площадь = 1274 кв.м.		
№№ точек	X	Y
443	25647,31	9775,67
442	25633,50	9824,70
444	25628,87	9823,40
445	25609,44	9817,93
446	25623,24	9768,89

Обозначение участка :ЗУ175		
Площадь = 1569 кв.м.		
№№ точек	X	Y
446	25623,24	9768,89
445	25609,44	9817,93
447	25598,06	9821,47
448	25589,00	9792,34
449	25579,95	9763,22
450	25590,94	9759,80

Обозначение участка :ЗУ176		
Площадь = 1220 кв.м.		
№№ точек	X	Y
449	25579,95	9763,22
448	25589,00	9792,34
451	25550,81	9804,22
452	25541,75	9775,10

Обозначение участка :ЗУ177		
Площадь = 1220 кв.м.		
№№ точек	X	Y
452	25541,75	9775,10
451	25550,81	9804,22
453	25512,61	9816,10
454	25503,56	9786,98

Обозначение участка :ЗУ178		
Площадь = 1251 кв.м.		
№№ точек	X	Y
454	25503,56	9786,98
453	25512,61	9816,10
455	25472,50	9828,58

456	25465,36	9798,86
-----	----------	---------

Обозначение участка :ЗУ179		
Площадь = 1220 кв.м.		
№№ точек	X	Y
448	25589,00	9792,34
447	25598,06	9821,47
457	25559,87	9833,35
451	25550,81	9804,22

Обозначение участка :ЗУ180		
Площадь = 1220 кв.м.		
№№ точек	X	Y
451	25550,81	9804,22
457	25559,87	9833,35
458	25521,67	9845,22
453	25512,61	9816,10

Обозначение участка :ЗУ181		
Площадь = 1312 кв.м.		
№№ точек	X	Y
453	25512,61	9816,10
458	25521,67	9845,22
459	25479,63	9858,30
455	25472,50	9828,58

Обозначение участка :ЗУ182		
Площадь = 1455 кв.м.		
№№ точек	X	Y
437	25705,69	9845,03
460	25697,12	9875,48
461	25673,53	9882,82
440	25657,56	9831,48
438	25681,63	9838,25

Обозначение участка :ЗУ183		
Площадь = 1547 кв.м.		
№№ точек	X	Y
440	25657,56	9831,48
461	25673,53	9882,82
462	25649,66	9890,24

463	25640,60	9861,12
444	25628,87	9823,40
442	25633,50	9824,70

Обозначение участка :ЗУ184		
Площадь = 1363 кв.м.		
№№ точек	X	Y
444	25628,87	9823,40
463	25640,60	9861,12
464	25613,06	9869,69
465	25604,00	9840,56
447	25598,06	9821,47
445	25609,44	9817,93

Обозначение участка :ЗУ185		
Площадь = 1274 кв.м.		
№№ точек	X	Y
465	25604,00	9840,56
464	25613,06	9869,69
466	25603,79	9872,57
467	25573,16	9882,09
468	25564,11	9852,97

Обозначение участка :ЗУ186		
Площадь = 1274 кв.м.		
№№ точек	X	Y
468	25564,11	9852,97
467	25573,16	9882,09
469	25566,98	9884,02
470	25533,27	9894,50
471	25524,21	9865,38

Обозначение участка :ЗУ187		
Площадь = 1305 кв.м.		
№№ точек	X	Y
471	25524,21	9865,38
470	25533,27	9894,50
472	25530,17	9895,47
473	25491,44	9907,51
474	25484,31	9877,79

Обозначение участка :ЗУ188		
Площадь = 1176 кв.м.		
№№ точек	X	Y
463	25640,60	9861,12
462	25649,66	9890,24
475	25612,85	9901,69
466	25603,79	9872,57
464	25613,06	9869,69

Обозначение участка :ЗУ189		
Площадь = 1176 кв.м.		
№№ точек	X	Y
466	25603,79	9872,57
475	25612,85	9901,69
476	25576,04	9913,14
469	25566,98	9884,02
467	25573,16	9882,09

Обозначение участка :ЗУ190		
Площадь = 1176 кв.м.		
№№ точек	X	Y
469	25566,98	9884,02
476	25576,04	9913,14
477	25539,23	9924,59
472	25530,17	9895,47
470	25533,27	9894,50

Обозначение участка :ЗУ191		
Площадь = 1268 кв.м.		
№№ точек	X	Y
472	25530,17	9895,47
477	25539,23	9924,59
478	25498,58	9937,23
473	25491,44	9907,51

Обозначение участка :ЗУ192		
Площадь = 1499 кв.м.		
№№ точек	X	Y
479	25658,16	9913,78
480	25672,95	9961,33
481	25670,94	9968,45

482	25649,01	9975,27
483	25632,38	9921,80

Обозначение участка :ЗУ193		
Площадь = 1400 кв.м.		
№№ точек	X	Y
483	25632,38	9921,80
482	25649,01	9975,27
484	25625,14	9982,70
485	25608,51	9929,22

Обозначение участка :ЗУ194		
Площадь = 1400 кв.м.		
№№ точек	X	Y
485	25608,51	9929,22
484	25625,14	9982,70
486	25601,27	9990,12
487	25584,64	9936,65

Обозначение участка :ЗУ195		
Площадь = 1400 кв.м.		
№№ точек	X	Y
487	25584,64	9936,65
486	25601,27	9990,12
488	25577,39	9997,55
489	25560,76	9944,07

Обозначение участка :ЗУ196		
Площадь = 1400 кв.м.		
№№ точек	X	Y
489	25560,76	9944,07
488	25577,39	9997,55
490	25553,52	10004,97
491	25536,89	9951,50

Обозначение участка :ЗУ197		
Площадь = 1400 кв.м.		
№№ точек	X	Y
491	25536,89	9951,50
490	25553,52	10004,97
492	25529,65	10012,39

493	25513,02	9958,92
-----	----------	---------

Обозначение участка :ЗУ198		
Площадь = 1500 кв.м.		
№№ точек	X	Y
493	25513,02	9958,92
492	25529,65	10012,39
494	25504,34	10020,26
495	25491,41	10024,28
496	25500,09	9962,94

Обозначение участка :ЗУ199		
Площадь = 1668 кв.м.		
№№ точек	X	Y
481	25670,94	9968,45
497	25652,85	10032,72
498	25641,77	10036,17
484	25625,14	9982,70
482	25649,01	9975,27

Обозначение участка :ЗУ200		
Площадь = 1400 кв.м.		
№№ точек	X	Y
484	25625,14	9982,70
498	25641,77	10036,17
499	25617,89	10043,60
486	25601,27	9990,12

Обозначение участка :ЗУ201		
Площадь = 1400 кв.м.		
№№ точек	X	Y
486	25601,27	9990,12
499	25617,89	10043,60
500	25594,02	10051,02
488	25577,39	9997,55

Обозначение участка :ЗУ202		
Площадь = 1400 кв.м.		
№№ точек	X	Y
488	25577,39	9997,55
500	25594,02	10051,02

501	25570,15	10058,44
490	25553,52	10004,97

Обозначение участка :ЗУ203		
Площадь = 1400 кв.м.		
№№ точек	X	Y
490	25553,52	10004,97
501	25570,15	10058,44
502	25546,28	10065,87
492	25529,65	10012,39

Обозначение участка :ЗУ204		
Площадь = 1484 кв.м.		
№№ точек	X	Y
492	25529,65	10012,39
502	25546,28	10065,87
503	25520,98	10073,74
494	25504,34	10020,26

Обозначение участка :ЗУ205		
Площадь = 1501 кв.м.		
№№ точек	X	Y
494	25504,34	10020,26
503	25520,98	10073,74
504	25482,73	10085,64
495	25491,41	10024,28

Обозначение участка :ЗУ206		
Площадь = 1634 кв.м.		
№№ точек	X	Y
505	25644,77	10061,42
506	25626,67	10125,70
507	25616,17	10128,96
508	25599,54	10075,49

Обозначение участка :ЗУ207		
Площадь = 1456 кв.м.		
№№ точек	X	Y
508	25599,54	10075,49
507	25616,17	10128,96
509	25591,34	10136,68

510	25574,71	10083,21
-----	----------	----------

Обозначение участка :ЗУ208		
Площадь = 1456 кв.м.		
№№ точек	X	Y
510	25574,71	10083,21
509	25591,34	10136,68
511	25566,52	10144,40
512	25549,89	10090,93

Обозначение участка :ЗУ209		
Площадь = 1456 кв.м.		
№№ точек	X	Y
512	25549,89	10090,93
511	25566,52	10144,40
513	25541,69	10152,12
514	25525,06	10098,65

Обозначение участка :ЗУ210		
Площадь = 1456 кв.м.		
№№ точек	X	Y
514	25525,06	10098,65
513	25541,69	10152,12
515	25516,86	10159,85
516	25513,18	10147,99
517	25500,23	10106,37

Обозначение участка :ЗУ211		
Площадь = 1054 кв.м.		
№№ точек	X	Y
506	25626,67	10125,70
518	25608,58	10189,97
519	25607,98	10190,16
509	25591,34	10136,68
507	25616,17	10128,96

Обозначение участка :ЗУ212		
Площадь = 1456 кв.м.		
№№ точек	X	Y
509	25591,34	10136,68
519	25607,98	10190,16

520	25583,15	10197,88
511	25566,52	10144,40

Обозначение участка :ЗУ213		
Площадь = 1456 кв.м.		
№№ точек	X	Y
511	25566,52	10144,40
520	25583,15	10197,88
521	25558,32	10205,60
513	25541,69	10152,12

Обозначение участка :ЗУ214		
Площадь = 1456 кв.м.		
№№ точек	X	Y
513	25541,69	10152,12
521	25558,32	10205,60
522	25533,49	10213,32
523	25521,64	10175,22
515	25516,86	10159,85

Обозначение участка :ЗУ215		
Площадь = 1557 кв.м.		
№№ точек	X	Y
517	25500,23	10106,37
516	25513,18	10147,99
524	25466,69	10162,45
525	25478,51	10113,13

Обозначение участка :ЗУ216		
Площадь = 1394 кв.м.		
№№ точек	X	Y
516	25513,18	10147,99
515	25516,86	10159,85
523	25521,64	10175,22
526	25474,75	10189,80
524	25466,69	10162,45

Обозначение участка :ЗУ217		
Площадь = 1496 кв.м.		
№№ точек	X	Y
523	25521,64	10175,22

522	25533,49	10213,32
527	25508,76	10221,01
526	25474,75	10189,80

Обозначение участка :ЗУ218		
Площадь = 33885 кв.м.		
№№ точек	X	Y
528	26015,55	10091,67
529	26002,44	10179,62
530	25851,79	10226,44
531	25785,40	10238,33
532	25749,02	10249,04
533	25592,02	10300,15
534	25570,26	10230,16

Обозначение участка :ЗУ219		
Площадь = 3991 кв.м.		
№№ точек	X	Y
535	26614,12	9906,48
536	26637,40	9983,01
537	26589,34	9996,83
538	26583,83	9978,71
539	26566,16	9920,62

Обозначение участка :ЗУ220		
Площадь = 3332 кв.м.		
№№ точек	X	Y
540	25541,65	10239,06
541	25563,53	10309,43
542	25520,70	10323,37
543	25498,64	10252,44

Обозначение участка :ЗУ221		
Площадь = 11576 кв.м.		
№№ точек	X	Y
544	26846,89	9438,95
545	26873,22	9527,53
546	26805,47	9549,44
547	26737,72	9571,34
548	26732,96	9556,60
549	26754,31	9466,47

Обозначение участка :ЗУ222		
Площадь = 18343 кв.м.		
№№ точек	X	Y
550	26196,72	10035,41
551	26220,45	10111,87
552	26225,04	10126,66
553	26093,99	10171,54
554	26026,00	10188,43
555	26020,30	10177,37
556	26021,22	10173,79
557	26033,64	10125,18
558	26046,93	10081,92

Обозначение участка :ЗУ223		
Площадь = 30601 кв.м.		
№№ точек	X	Y
559	26369,09	9344,13
560	26423,51	9527,23
561	26415,84	9529,50
562	26417,55	9535,26
563	26399,33	9540,67
564	26195,15	9483,19
565	26200,99	9458,73
566	26231,50	9353,79
567	26299,22	9349,04

Обозначение участка :ЗУ224		
Площадь = 20359 кв.м.		
№№ точек	X	Y
568	26326,21	9966,93
569	26033,26	10057,89
570	26071,39	9922,46
571	26113,61	9934,35
572	26119,93	9908,72
573	26205,75	9932,89

Обозначение участка :ЗУ225		
Площадь = 4001 кв.м.		
№№ точек	X	Y
574	26339,92	9990,94
575	26363,64	10067,36
576	26315,91	10082,20

577	26292,17	10005,74
-----	----------	----------

Обозначение участка :ЗУ226		
Площадь = 2978 кв.м.		
№№ точек	X	Y
578	26911,39	9655,98
579	26917,52	9676,58
580	26784,91	9716,00
581	26778,38	9695,51

Обозначение участка :ЗУ227		
Площадь = 6662 кв.м.		
№№ точек	X	Y
2	26645,79	9352,67
25	26652,15	9371,64
582	26651,03	9465,87
46	26631,86	9471,56
31	26619,04	9428,43
30	26606,22	9385,29
33	26579,44	9393,25
35	26552,66	9401,21
37	26525,88	9409,17
39	26499,09	9417,13
41	26472,31	9425,09
43	26445,53	9433,05
45	26418,75	9441,01
24	26413,05	9421,84
16	26470,56	9404,75
14	26494,53	9397,62
12	26518,49	9390,50
9	26542,46	9383,38
6	26569,30	9375,40
3	26601,41	9365,86

Обозначение участка :ЗУ228		
Площадь = 3896 кв.м.		
№№ точек	X	Y
22	26389,53	9342,70
21	26398,81	9373,91
23	26405,93	9397,87
24	26413,05	9421,84
45	26418,75	9441,01
44	26431,57	9484,14

53	26444,39	9527,28
583	26425,21	9532,98
560	26423,51	9527,23
559	26369,09	9344,13

Обозначение участка :ЗУ229		
Площадь = 2808 кв.м.		
№№ точек	X	Y
71	26293,37	9659,40
83	26286,59	9683,43
82	26261,03	9676,23
86	26234,55	9668,78
89	26208,08	9661,33
91	26179,35	9653,24
75	26184,10	9628,64
74	26209,95	9635,92
73	26238,08	9643,83
72	26266,20	9651,75

Обозначение участка :ЗУ230		
Площадь = 2534 кв.м.		
№№ точек	X	Y
94	26257,46	9786,94
119	26250,69	9811,00
120	26245,33	9809,49
123	26215,64	9801,13
125	26185,94	9792,77
128	26154,10	9783,81
98	26158,86	9759,19
97	26182,02	9765,71
96	26207,34	9772,83
95	26232,65	9779,96

Обозначение участка :ЗУ231		
Площадь = 2154 кв.м.		
№№ точек	X	Y
137	26163,20	9358,59
136	26156,42	9382,68
139	26148,63	9410,35
141	26140,84	9438,03
143	26133,05	9465,70
151	26113,79	9460,28
148	26121,54	9432,75

145	26129,29	9405,22
144	26137,05	9377,69
584	26142,01	9360,07

Обозначение участка :ЗУ232		
Площадь = 1501 кв.м.		
№№ точек	X	Y
156	26066,76	9365,36
155	26059,98	9389,45
157	26052,71	9415,24
158	26045,45	9441,04
166	26026,20	9435,62
160	26035,01	9404,34
159	26045,56	9366,84

Обозначение участка :ЗУ233		
Площадь = 224 кв.м.		
№№ точек	X	Y
585	26601,50	10036,79
586	26603,99	10044,99
587	26580,26	10052,88
588	26577,54	10043,94

Обозначение участка :ЗУ234		
Площадь = 3220 кв.м.		
№№ точек	X	Y
577	26292,17	10005,74
576	26315,91	10082,20
589	26327,25	10118,73
590	26330,49	10129,16
591	26325,81	10130,61
592	26311,15	10134,40
593	26306,33	10135,66
594	26303,30	10125,89
595	26292,04	10089,62
596	26268,31	10013,18

Обозначение участка :ЗУ235		
Площадь = 3403 кв.м.		
№№ точек	X	Y
534	25570,26	10230,16
533	25592,02	10300,15

597	25602,90	10335,17
598	25604,09	10339,00
599	25584,11	10344,62
600	25575,27	10347,20
601	25574,20	10343,75
541	25563,53	10309,43
540	25541,65	10239,06

Обозначение участка :ЗУ236		
Площадь = 2494 кв.м.		
№№ точек	X	Y
447	25598,06	9821,47
465	25604,00	9840,56
468	25564,11	9852,97
471	25524,21	9865,38
474	25484,31	9877,79
459	25479,63	9858,30
458	25521,67	9845,22
457	25559,87	9833,35

Обозначение участка :ЗУ237		
Площадь = 25259 кв.м.		
№№ точек	X	Y
293	25357,13	9447,65
292	25373,09	9498,97
318	25389,05	9550,30
370	25396,48	9574,18
369	25412,44	9625,51
390	25428,40	9676,82
426	25435,83	9700,70
425	25446,59	9735,31
435	25457,36	9769,92
456	25465,36	9798,86
455	25472,50	9828,58
459	25479,63	9858,30
474	25484,31	9877,79
473	25491,44	9907,51
478	25498,58	9937,23
496	25500,09	9962,94
495	25491,41	10024,28
504	25482,73	10085,64
525	25478,51	10113,13
524	25466,69	10162,45
526	25474,75	10189,80

527	25508,76	10221,01
543	25498,64	10252,44
602	25448,33	10206,27
603	25435,65	10163,24
604	25449,80	10104,20
605	25454,00	10074,50
606	25471,31	9952,17
607	25433,02	9792,69
608	25407,92	9711,99
609	25399,01	9683,35
610	25319,57	9427,92

Обозначение участка :ЗУ238		
Площадь = 7420 кв.м.		
№№ точек	X	Y
67	26207,45	9517,82
66	26197,33	9560,21
65	26194,87	9572,97
75	26184,10	9628,64
91	26179,35	9653,24
90	26169,10	9706,21
98	26158,86	9759,19
128	26154,10	9783,81
127	26145,05	9830,60
126	26144,38	9832,79
133	26129,78	9880,33
611	26110,52	9874,91
612	26125,62	9825,75
613	26177,78	9555,99
614	26188,18	9512,39

Обозначение участка :ЗУ239		
Площадь = 15250 кв.м.		
№№ точек	X	Y
615	26796,61	9853,96
616	26820,24	9930,42
536	26637,40	9983,01
535	26614,12	9906,48
617	26682,13	9886,42

Обозначение участка :ЗУ240		
Площадь = 16931 кв.м.		
№№ точек	X	Y
618	26542,23	9927,87
619	26559,89	9985,91
620	26565,51	10004,40
575	26363,64	10067,36
574	26339,92	9990,94
621	26377,81	9979,18

Обозначение участка :ЗУ241		
Площадь = 6001 кв.м.		
№№ точек	X	Y
596	26268,31	10013,18
595	26292,04	10089,62
551	26220,45	10111,87
550	26196,72	10035,41

Обозначение участка :ЗУ242		
Площадь = 9478 кв.м.		
№№ точек	X	Y
616	26820,24	9930,42
622	26822,34	9937,22
623	26831,20	9965,88
585	26601,50	10036,79
537	26589,34	9996,83
536	26637,40	9983,01

Обозначение участка :ЗУ243		
Площадь = 10375 кв.м.		
№№ точек	X	Y
620	26565,51	10004,40
588	26577,54	10043,94
589	26327,25	10118,73
576	26315,91	10082,20
575	26363,64	10067,36
624	26540,71	10044,96
625	26543,65	10047,96
626	26540,49	10051,05
627	26537,56	10048,05

Обозначение участка :ЗУ244		
Площадь = 7646 кв.м.		
№№ точек	X	Y
595	26292,04	10089,62
594	26303,30	10125,89
628	25996,80	10217,47
529	26002,44	10179,62
555	26020,30	10177,37
554	26026,00	10188,43
553	26093,99	10171,54
552	26225,04	10126,66
551	26220,45	10111,87

Обозначение участка :ЗУ245		
Площадь = 15427 кв.м.		
№№ точек	X	Y
529	26002,44	10179,62
628	25996,80	10217,47
597	25602,90	10335,17
533	25592,02	10300,15
532	25749,02	10249,04
531	25785,40	10238,33
530	25851,79	10226,44

Обозначение участка :ЗУ246		
Площадь = 1594 кв.м.		
№№ точек	X	Y
541	25563,53	10309,43
601	25574,20	10343,75
629	25558,82	10348,34
630	25531,05	10356,64
542	25520,70	10323,37

Обозначение участка :ЗУ247		
Площадь = 216 кв.м.		
№№ точек	X	Y
631	26090,09	9900,32
632	26085,21	9917,65
633	26073,66	9914,40
634	26078,54	9897,07

Обозначение участка :ЗУ248		
Площадь = 421 кв.м.		
№№ точек	X	Y
584	26142,01	9360,07
144	26137,05	9377,69
147	26103,36	9368,21
154	26104,91	9362,68

Обозначение участка :ЗУ249		
Площадь = 312 кв.м.		
№№ точек	X	Y
180	25878,17	9378,40
179	25874,11	9392,80
635	25836,02	9382,08
636	25833,94	9381,50
637	25838,40	9381,20
638	25838,84	9381,18
639	25876,04	9378,54

Обозначение участка :ЗУ250		
Площадь = 631 кв.м.		
№№ точек	X	Y
640	25965,43	9588,37
641	25972,12	9614,63
642	25971,78	9641,79
643	25951,48	9636,20
644	25964,98	9588,24

Обозначение участка :ЗУ251		
Площадь = 419 кв.м.		
№№ точек	X	Y
645	25812,44	10125,52
646	25812,12	10126,66
647	25774,09	10138,49
648	25780,51	10115,49
649	25783,07	10116,30

Обозначение участка :ЗУ252		
Площадь = 600 кв.м.		

№№ точек	X	Y
650	25506,10	9369,91
651	25459,84	9384,29
652	25452,46	9360,56
653	25473,80	9364,36
654	25474,42	9364,46

Обозначение участка :ЗУ253		
Площадь = 214 кв.м.		
№№ точек	X	Y
655	25756,08	9666,04
391	25752,02	9680,48
396	25737,58	9676,41
395	25741,24	9663,40

Обозначение участка :ЗУ254		
Площадь = 600 кв.м.		
№№ точек	X	Y
609	25399,01	9683,35
608	25407,92	9711,99
656	25388,82	9717,93
657	25379,91	9689,29

Обозначение участка :ЗУ255		
Площадь = 805 кв.м.		
№№ точек	X	Y
658	25689,04	9904,18
480	25672,95	9961,33
479	25658,16	9913,78

Обозначение участка :ЗУ256		
Площадь = 600 кв.м.		
№№ точек	X	Y
605	25454,00	10074,50
604	25449,80	10104,20
659	25430,00	10101,40
660	25434,20	10071,69

**6. Каталоги координат поворотных точек границ
проектируемых частей земельных участков**

Обозначение части :234/чзу1		
Площадь = 14852 кв.м.		
№№ точек	X	Y
661	26873,36	9528,01
662	26880,20	9551,02
663	26745,68	9594,51
664	26745,83	9594,98
665	26725,38	9601,61
666	26725,22	9601,13
667	26615,08	9636,74
668	26615,23	9637,21
669	26592,38	9644,50
670	26592,22	9644,02
671	26488,00	9676,83
672	26488,15	9677,31
673	26465,26	9684,51
674	26465,10	9684,03
675	26382,65	9709,99
676	26286,72	9682,96
677	26293,23	9659,88
678	26382,27	9684,94
679	26457,80	9661,17
680	26457,65	9660,69
681	26478,16	9654,24
682	26478,31	9654,72
683	26720,27	9577,51
684	26720,12	9577,04
685	26737,24	9571,49
686	26737,40	9571,97
687	26555,43	9649,84
688	26556,63	9653,66
689	26550,90	9655,46
690	26549,70	9651,64

Обозначение части :236/чзу1		
Площадь = 9083 кв.м.		
№№ точек	X	Y
672	26488,15	9677,31
691	26556,90	9892,59
692	26557,38	9892,45
693	26566,01	9920,14

694	26565,53	9920,28
695	26601,02	10036,93
696	26578,02	10043,80
697	26542,56	9927,24
698	26542,08	9927,39
699	26533,45	9899,71
700	26533,93	9899,56
701	26505,40	9810,22
702	26504,92	9810,36
703	26497,62	9787,50
704	26498,10	9787,35
673	26465,26	9684,51

Обозначение части :237/чзу1		
Площадь = 13221 кв.м.		
№№ точек	X	Y
705	25967,75	9700,18
706	25961,25	9723,29
707	25779,80	9672,20
708	25779,67	9672,68
709	25756,56	9666,18
710	25756,71	9665,64
711	25702,99	9656,10
712	25677,35	9652,67
713	25650,56	9650,32
714	25626,60	9649,60
715	25603,63	9652,70
716	25567,48	9659,22
717	25435,68	9700,22
718	25428,55	9677,30
719	25562,22	9635,73
720	25599,03	9629,10
721	25625,35	9625,55
722	25651,97	9626,35
723	25680,01	9628,82
724	25706,51	9631,61
725	25763,17	9642,55
726	25763,29	9642,11
727	25786,44	9648,61
728	25786,30	9649,10

Обозначение части :238/чзу1		
Площадь = 6187 кв.м.		
№№ точек	X	Y
703	26497,62	9787,50
702	26504,92	9810,36
729	26383,93	9848,00
730	26250,82	9810,52
731	26257,32	9787,42
732	26383,59	9822,97

Обозначение части :239/чзу1		
Площадь = 14119 кв.м.		
№№ точек	X	Y
733	25958,17	9559,84
734	25965,01	9586,69
735	25815,70	9544,66
736	25815,57	9545,14
737	25792,47	9538,64
738	25792,61	9538,15
739	25762,91	9529,80
740	25735,12	9523,48
741	25708,43	9519,34
742	25652,84	9513,90
743	25625,58	9513,12
744	25599,10	9515,18
745	25572,78	9519,78
746	25546,31	9527,05
747	25396,33	9573,70
748	25389,20	9550,78
749	25539,57	9504,01
750	25567,53	9496,33
751	25596,09	9491,35
752	25624,99	9489,10
753	25654,02	9489,93
754	25683,01	9491,94
755	25711,79	9495,58
756	25739,64	9499,89
757	25768,83	9506,52
758	25799,11	9515,06
759	25799,24	9514,58
760	25822,35	9521,07
761	25822,21	9521,56

Обозначение части :240/чзу1		
Площадь = 5699 кв.м.		
№№ точек	X	Y
762	25858,22	9835,04
763	25773,52	10138,67
764	25753,06	10145,03
765	25823,61	9892,09
766	25825,14	9892,66
767	25838,29	9844,11
768	25840,89	9830,17

Обозначение части :243/чзу1		
Площадь = 9657 кв.м.		
№№ точек	X	Y
769	25743,08	9802,63
770	25636,48	10181,29
771	25609,15	10189,79
772	25645,34	10061,24
773	25644,93	10060,85
774	25652,69	10033,29
775	25653,26	10033,12
776	25689,61	9904,00
777	25689,20	9903,61
778	25696,96	9876,05
779	25697,53	9875,88
780	25719,98	9796,13

Обозначение части :244/чзу1		
Площадь = 2520 кв.м.		
№№ точек	X	Y
708	25779,67	9672,68
781	25751,21	9773,75
782	25728,11	9767,25
709	25756,56	9666,18

Обозначение части :245/чзу1		
Площадь = 2582 кв.м.		
№№ точек	X	Y
736	25815,57	9545,14
727	25786,44	9648,61
726	25763,29	9642,11
737	25792,47	9538,64

Обозначение части :246/чзу1		
Площадь = 4871 кв.м.		
№№ точек	X	Y
778	25696,96	9876,05
777	25689,20	9903,61
783	25500,06	9962,43
784	25498,61	9937,74

Обозначение части :247/чзу1		
Площадь = 2580 кв.м.		
№№ точек	X	Y
785	25851,48	9417,59
760	25822,35	9521,07
759	25799,24	9514,58
786	25828,38	9411,10

Обозначение части :248/чзу1		
Площадь = 4228 кв.м.		
№№ точек	X	Y
774	25652,69	10033,29
773	25644,93	10060,85
787	25478,59	10112,58
788	25482,65	10086,19

Обозначение части :249/чзу1		
Площадь = 6356 кв.м.		
№№ точек	X	Y
789	25811,43	9821,87
790	25717,31	10156,15
791	25696,82	10162,52
792	25794,10	9817,00

Обозначение части :250/чзу1		
Площадь = 5465 кв.м.		
№№ точек	X	Y
668	26615,23	9637,21
793	26684,96	9854,44
794	26661,90	9861,11
669	26592,38	9644,50

Обозначение части :251/чзу1		
Площадь = 1944 кв.м.		
№№ точек	X	Y
795	26753,76	9466,63
796	26732,44	9556,62
685	26737,24	9571,49
684	26720,12	9577,04
797	26713,76	9557,37
798	26733,86	9472,55

Обозначение части :252/чзу1		
Площадь = 5013 кв.м.		
№№ точек	X	Y
664	26745,83	9594,98
799	26778,05	9696,13
800	26778,53	9695,99
801	26784,76	9715,52
802	26784,27	9715,67
803	26816,58	9817,10
804	26795,89	9822,97
665	26725,38	9601,61

Обозначение части :253/чзу1		
Площадь = 9402 кв.м.		
№№ точек	X	Y
805	25954,65	9446,64
806	25996,66	9611,71
807	25995,65	9691,49
808	25956,24	9831,47
809	25933,14	9824,98
810	25961,73	9723,42
706	25961,25	9723,29
705	25967,75	9700,18
811	25968,24	9700,32
812	25971,69	9688,03
813	25972,62	9614,57
814	25965,56	9586,85
734	25965,01	9586,69
733	25958,17	9559,84
815	25958,72	9559,99
816	25936,47	9470,62
817	25935,07	9441,13

Обозначение части :254/чзу1		
Площадь = 45238 кв.м.		
№№ точек	X	Y
818	26842,06	9409,62
819	26846,81	9438,45
820	26753,89	9466,07
795	26753,76	9466,63
798	26733,86	9472,55
821	26734,00	9471,98
822	26542,22	9528,98
823	26541,88	9527,83
824	26509,99	9537,37
825	26510,32	9538,46
826	26447,18	9557,23
827	26447,33	9557,70
828	26426,72	9563,83
829	26426,57	9563,35
830	26399,55	9571,38
831	26113,48	9490,84
832	26113,65	9491,41
833	26093,11	9485,63
834	26092,94	9485,06
835	26039,06	9469,89
836	26039,20	9470,44
837	26019,26	9464,83
838	26019,13	9464,28
839	25954,51	9446,08
805	25954,65	9446,64
817	25935,07	9441,13
840	25934,74	9434,12
841	25914,60	9434,85
842	25851,61	9417,11
785	25851,48	9417,59
786	25828,38	9411,10
843	25828,52	9410,61
844	25784,58	9398,24
845	25752,51	9391,81
846	25718,56	9386,91
847	25687,05	9383,12
848	25653,72	9381,22
849	25623,53	9380,42
850	25589,69	9382,83
851	25557,58	9386,55
852	25524,45	9395,09
853	25356,50	9447,32

854	25320,20	9428,25
855	25516,29	9367,26
856	25551,94	9358,07
857	25586,77	9353,99
858	25622,39	9351,44
859	25654,78	9352,24
860	25689,31	9354,21
861	25722,01	9358,13
862	25757,17	9363,18
863	25790,24	9369,81
864	25833,80	9381,98
865	26026,54	9436,24
866	26026,68	9435,76
867	26044,97	9440,91
868	26044,83	9441,39
869	26114,14	9460,90
870	26114,28	9460,42
871	26132,56	9465,57
872	26132,43	9466,05
873	26399,33	9541,19
874	26425,84	9533,31
875	26425,69	9532,84
876	26443,91	9527,42
877	26444,05	9527,90
878	26632,48	9471,90
879	26632,34	9471,42
880	26650,55	9466,01
881	26650,70	9466,49
882	26188,95	9486,03
883	26188,73	9487,01
884	26187,75	9486,79
885	26187,97	9485,81

Обозначение части :255/чзу1		
Площадь = 6933 кв.м.		
№№ точек	X	Y
832	26113,65	9491,41
886	26143,50	9590,61
887	26085,24	9867,79
888	26067,87	9862,91
889	26108,70	9668,67
890	26113,98	9646,04
891	26121,88	9608,80
892	26124,94	9591,42
893	26118,52	9564,66

894	26105,79	9531,94
895	26097,40	9499,86
833	26093,11	9485,63

Обозначение части :256/чзу1		
Площадь = 6986 кв.м.		
№№ точек	X	Y
836	26039,20	9470,44
896	26066,40	9580,29
897	26065,62	9658,02
898	26064,34	9682,92
899	26065,26	9692,86
900	26021,65	9849,88
901	26004,32	9845,02
902	26047,30	9690,29
903	26048,38	9582,39
837	26019,26	9464,83

Обозначение части :259/чзу1		
Площадь = 2203 кв.м.		
№№ точек	X	Y
827	26447,33	9557,70
904	26461,31	9601,50
905	26463,69	9606,45
681	26478,16	9654,24
680	26457,65	9660,69
828	26426,72	9563,83

Обозначение части :260/чзу1		
Площадь = 3038 кв.м.		
№№ точек	X	Y
906	25945,61	9859,64
907	25867,99	10109,29
908	25860,78	10111,53
909	25867,06	10089,24
910	25862,02	10087,83
911	25880,30	10029,27
912	25886,66	10011,72
913	25888,05	10004,38
914	25934,05	9856,40

Обозначение части :262/чзу1		
Площадь = 2601 кв.м.		
№№ точек	X	Y
915	26010,68	9877,96
916	25988,33	9956,22
917	25980,55	9980,73
918	25981,66	9981,07
919	25961,39	10053,06
920	25958,45	10052,19
921	25951,18	10076,72
922	25953,57	10082,67
923	25938,20	10087,45
924	25979,24	9941,63
925	25982,19	9942,51
926	25990,87	9914,29
927	25987,27	9913,11
928	25998,16	9874,45

Обозначение части :265/чзу1		
Площадь = 2569 кв.м.		
№№ точек	X	Y
929	26078,06	9896,93
930	26032,69	10058,07
931	26012,20	10064,43
932	26036,30	9978,81
933	26040,97	9980,16
934	26057,61	9931,05
935	26061,09	9919,21
936	26063,21	9896,09
937	26060,94	9892,11

Обозначение части :266/чзу1		
Площадь = 11821 кв.м.		
№№ точек	X	Y
938	26948,36	9780,01
939	26958,11	9807,39
940	26681,99	9885,94
693	26566,01	9920,14
692	26557,38	9892,45
941	26662,05	9861,58
794	26661,90	9861,11
793	26684,96	9854,44
942	26685,11	9854,91

943	26796,04	9823,45
804	26795,89	9822,97
803	26816,58	9817,10
944	26816,73	9817,57

Обозначение части :269/чзу1		
Площадь = 23088 кв.м.		
№№ точек	X	Y
945	26327,17	9967,16
946	26376,85	9978,95
947	26291,55	10005,44
948	26291,69	10005,89
949	26268,79	10013,03
950	26268,64	10012,55
951	26022,20	10089,07
952	25569,63	10229,83
953	25569,78	10230,31
954	25542,13	10238,91
955	25541,98	10238,44
956	25498,81	10251,92
957	25508,59	10221,53
958	25608,99	10190,37
771	25609,15	10189,79
770	25636,48	10181,29
959	25636,89	10181,68
960	25696,66	10163,10
791	25696,82	10162,52
790	25717,31	10156,15
961	25717,72	10156,54
962	25752,90	10145,61
764	25753,06	10145,03
763	25773,52	10138,67
963	25773,93	10139,06
964	25860,61	10112,10
908	25860,78	10111,53
907	25867,99	10109,29
965	25868,39	10109,69
966	25938,04	10088,03
923	25938,20	10087,45
922	25953,57	10082,67
967	25979,67	10081,21
968	25981,66	10074,46
969	26012,04	10065,01
931	26012,20	10064,43
930	26032,69	10058,07

970	26033,10	10058,46
971	26045,24	10071,47
972	26044,94	10072,42
973	26043,99	10072,12
974	26044,29	10071,17
975	25986,64	10097,56
976	25984,28	10100,16
977	25981,24	10097,40
978	25983,60	10094,80

Обозначение части :276/чзу1		
Площадь = 32506 кв.м.		
№№ точек	X	Y
699	26533,45	9899,71
698	26542,08	9927,39
946	26376,85	9978,95
945	26327,17	9967,16
1062	26327,97	9966,91
979	26078,19	9896,45
929	26078,06	9896,93
937	26060,94	9892,11
980	26060,58	9891,49
981	26010,82	9877,48
915	26010,68	9877,96
928	25998,16	9874,45
982	25998,30	9873,96
983	25974,09	9867,14
984	25974,61	9865,26
985	25948,70	9857,86
906	25945,61	9859,64
914	25934,05	9856,40
986	25934,20	9855,92
987	25858,35	9834,56
762	25858,22	9835,04
768	25840,89	9830,17
988	25840,99	9829,67
989	25811,56	9821,39
789	25811,43	9821,87
792	25794,10	9817,00
990	25794,24	9816,51
991	25743,21	9802,15
769	25743,08	9802,63
780	25719,98	9796,13
992	25720,12	9795,64
993	25590,93	9759,28

994	25465,23	9798,38
995	25457,49	9770,40
996	25590,52	9729,03
997	25727,98	9767,73
782	25728,11	9767,25
781	25751,21	9773,75
998	25751,07	9774,24
999	25933,01	9825,46
809	25933,14	9824,98
808	25956,24	9831,47
1000	25956,10	9831,96
1001	26004,19	9845,50
901	26004,32	9845,02
900	26021,65	9849,88
1002	26021,51	9850,37
1003	26067,77	9863,40
888	26067,87	9862,91
887	26085,24	9867,79
1004	26085,13	9868,28
1005	26373,47	9949,63

Обозначение части :ЗУ226/чзу1		
Площадь = 2840 кв.м.		
№№ точек	X	Y
1010	26911,53	9656,46
1011	26917,38	9676,10
801	26784,76	9715,52
800	26778,53	9695,99

Обозначение части :ЗУ227/чзу1		
Площадь = 6329 кв.м.		
№№ точек	X	Y
1012	26645,46	9353,29
1013	26651,51	9371,31
1014	26624,77	9379,26
880	26650,55	9466,01
879	26632,34	9471,42
1015	26606,56	9384,67
1016	26418,60	9440,53
1017	26413,19	9422,32

Обозначение части :ЗУ228/чзу1		
Площадь = 3712 кв.м.		
№№ точек	X	Y
1018	26389,02	9342,73
1019	26412,71	9422,46
1017	26413,19	9422,32
1016	26418,60	9440,53
1020	26418,13	9440,67
876	26443,91	9527,42
875	26425,69	9532,84
1021	26369,60	9344,10

Обозначение части :ЗУ229/чзу1		
Площадь = 2684 кв.м.		
№№ точек	X	Y
677	26293,23	9659,88
676	26286,72	9682,96
1022	26179,92	9652,88
1023	26184,49	9629,27

Обозначение части :ЗУ230/чзу1		
Площадь = 2421 кв.м.		
№№ точек	X	Y
731	26257,32	9787,42
730	26250,82	9810,52
1024	26154,68	9783,46
1025	26159,25	9759,82

Обозначение части :ЗУ231/чзу1		
Площадь = 2036 кв.м.		
№№ точек	X	Y
1026	26162,53	9359,13
871	26132,56	9465,57
870	26114,28	9460,42
1027	26142,39	9360,55

Обозначение части :ЗУ232/чзу1		
Площадь = 1415 кв.м.		
№№ точек	X	Y
1028	26066,08	9365,90
867	26044,97	9440,91

866	26026,68	9435,76
1029	26045,95	9367,32

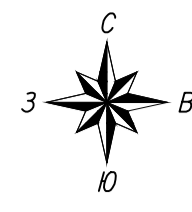
Обозначение части :3У233/чзу1		
Площадь = 215 кв.м.		
№№ точек	X	Y
695	26601,02	10036,93
1030	26603,52	10045,14
1031	26580,73	10052,72
696	26578,02	10043,80

Обозначение части :3У234/чзу1		
Площадь = 3091 кв.м.		
№№ точек	X	Y
948	26291,69	10005,89
1032	26330,01	10129,31
1033	26325,81	10130,61
1034	26311,15	10134,40
1035	26306,82	10135,53
949	26268,79	10013,03

Обозначение части :3У235/чзу1		
Площадь = 3289 кв.м.		
№№ точек	X	Y
953	25569,78	10230,31
1036	25603,61	10339,14
1037	25584,11	10344,62
1038	25575,74	10347,06
954	25542,13	10238,91

Обозначение части :3У236/чзу1		
Площадь = 2369 кв.м.		
№№ точек	X	Y
1039	25598,21	9821,94
1040	25603,85	9840,09
1041	25484,19	9877,30
1042	25479,75	9858,79

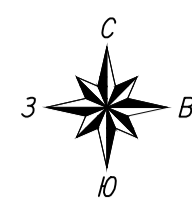
Обозначение части :3У237/чзу1		
Площадь = 24489 кв.м.		
№№ точек	X	Y
853	25356,50	9447,32
1043	25388,72	9550,93
748	25389,20	9550,78
747	25396,33	9573,70
1044	25395,85	9573,85
1045	25428,07	9677,45
718	25428,55	9677,30
717	25435,68	9700,22
1046	25435,20	9700,37
1047	25457,03	9770,55
995	25457,49	9770,40
994	25465,23	9798,38
1048	25464,76	9798,52
1049	25479,27	9858,94
1042	25479,75	9858,79
1041	25484,19	9877,30
1050	25483,71	9877,45
1051	25498,22	9937,87
784	25498,61	9937,74
783	25500,06	9962,43
1052	25499,64	9962,56
1053	25482,20	10085,80
788	25482,65	10086,19
787	25478,59	10112,58
1054	25478,09	10112,74
1055	25466,17	10162,46
1056	25474,31	10190,07
957	25508,59	10221,53
956	25498,81	10251,92
1057	25448,77	10206,00
1058	25436,17	10163,23
1059	25450,29	10104,29
1060	25471,82	9952,15
1061	25433,50	9792,56
854	25320,20	9428,25



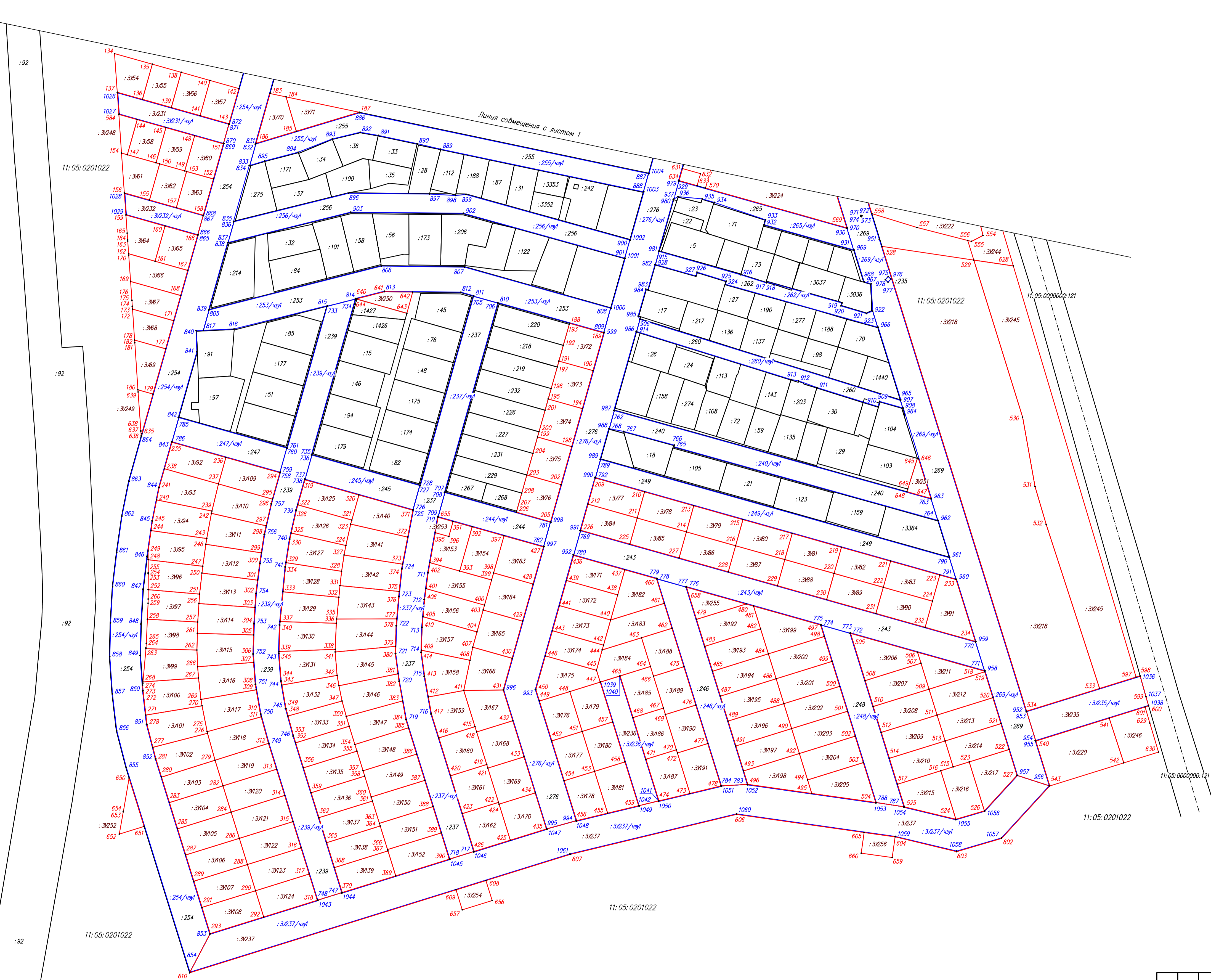
- Условные обозначения:**
- граница кадастрового квартала
 - граница существующих земельных участков
 - : 252 — кадастровый номер существующего земельного участка
 - 11:05:0201022 — номер кадастрового квартала
- Образующие земельные участки:**
- : 31 — граница земельного участка
 - . 1 — характерная точка границы земельного участка
 - : 259/ч.ц — граница части земельного участка
 - . 661 — характерная точка границы части земельного участка

Имя, №, подг., Подп., и дата, Взам. инв. №

1017300000216000203-0391566-01					
Имя	Код.уч.	Лист	№ док.	Подп.	Дата
Исполнитель	Осипенко Р.Л.				
Проект межевания территории			Страница	Лист	Листов
Чертеж межевания территории				1	2
1:2000			ИП Осипенко Р.Л.		



- Условные обозначения:**
- граница кадастрового квартала
 - граница существующих земельных участков
 - :252 — кадастровый номер существующего земельного участка
 - 11:05:0201022 — номер кадастрового квартала
- Образующие земельные участки:**
- :301 — граница земельного участка
 - .1 — характерная точка границы земельного участка
 - :259/ч.у.п. — граница части земельного участка
 - .661 — характерная точка границы части земельного участка



Имя, №, дата
Лист, и дата
Взам. инв. №

				0107300000216000203-0391566-01				
Имя	Кол.уч.	Лист	№ док.	Подп.	Дата	Проект планировки и межевания территории, расположенной в мкр. Емваля Живянского района г. Сиктивика Республики Коми, разработанный в целях предоставления земельных участков для индивидуального жилищного строительства гражданам		
Исполнитель	Осипенко Р.Л.					Страница	Лист	Листов
							2	2
Чертеж межевания территории						ИП Осипенко Р.Л.		
1:2000								